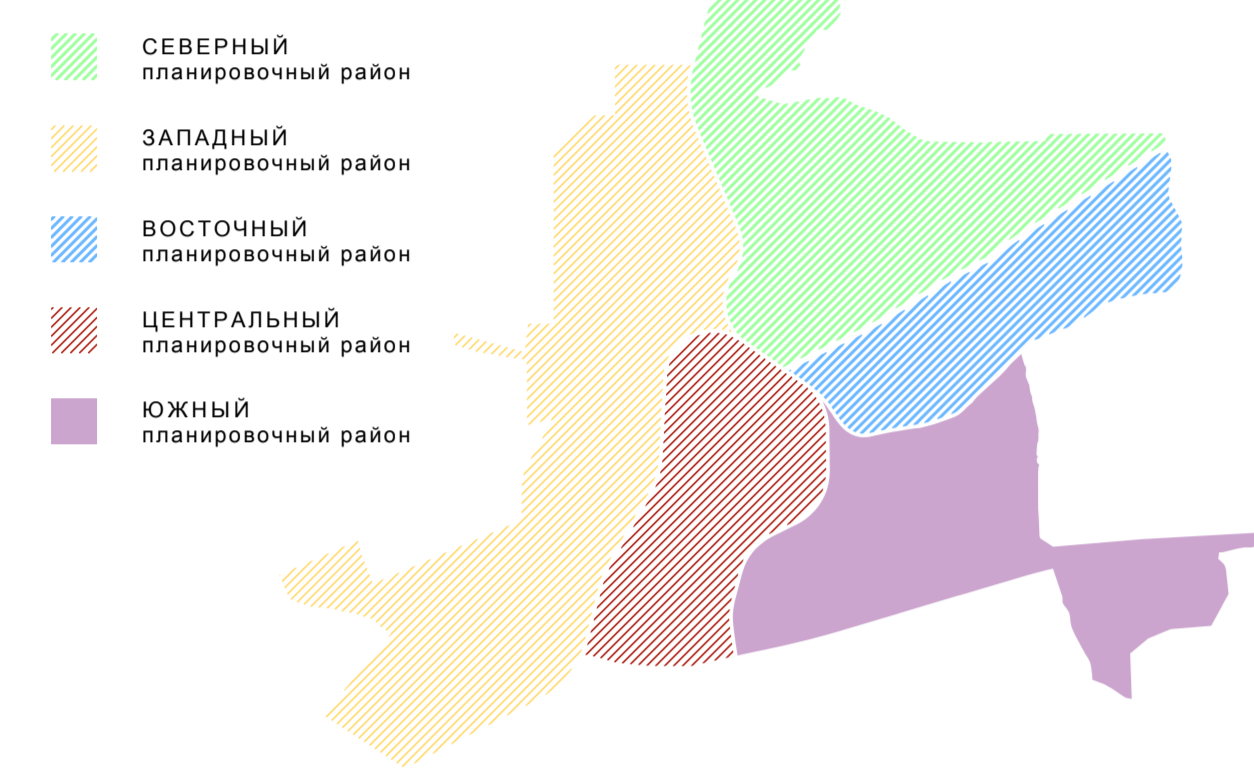




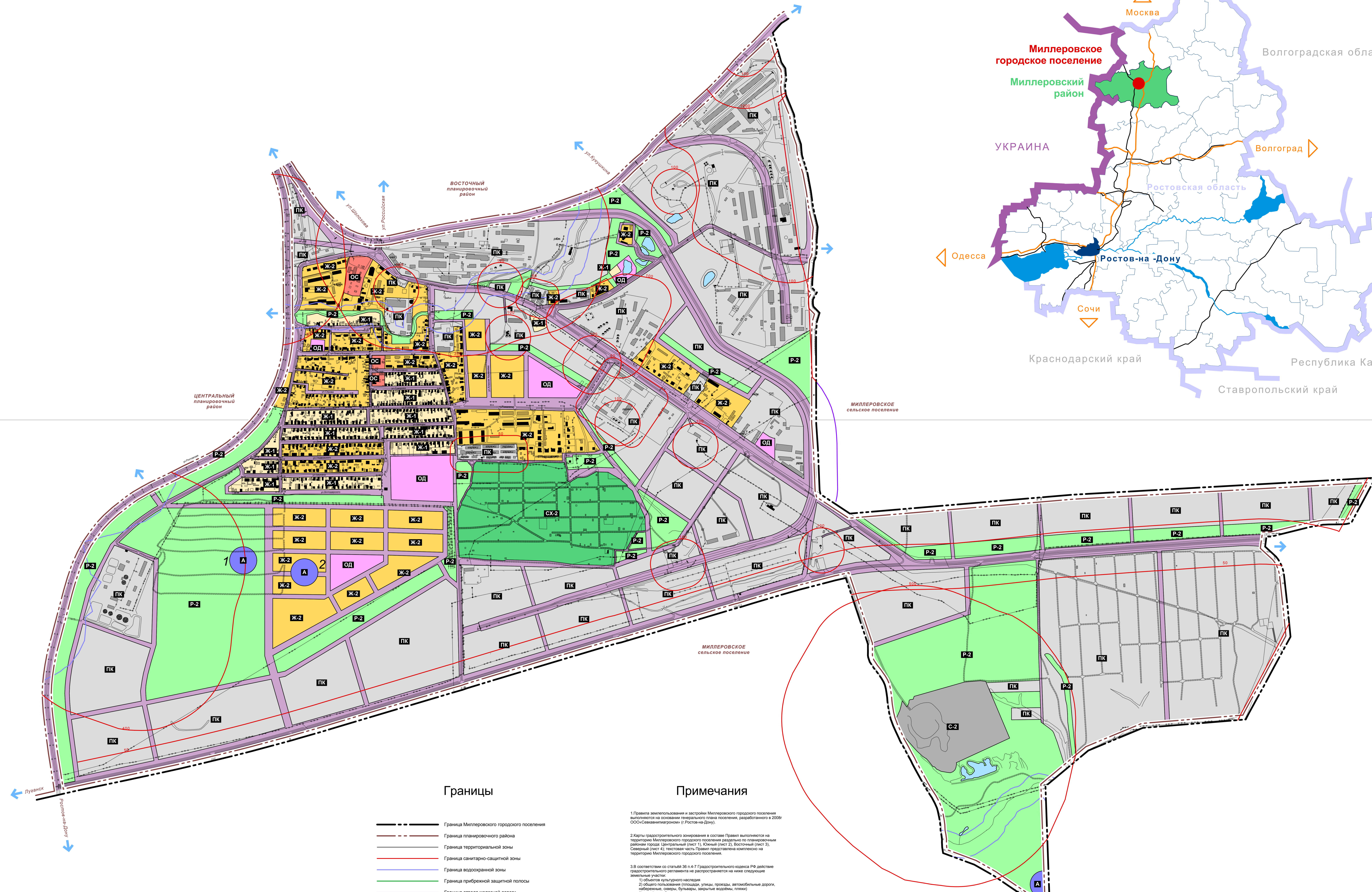
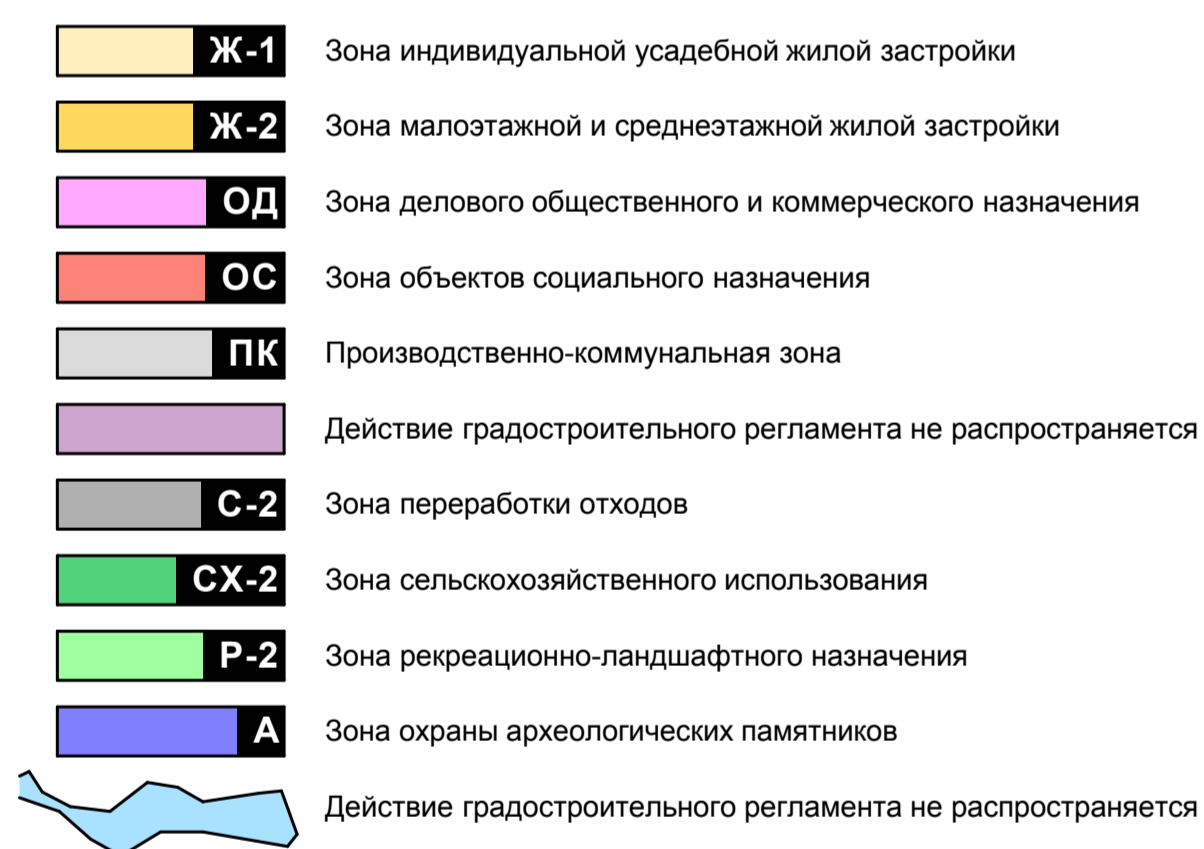
Правила землепользования и застройки МО "Миллеровское городское поселение"

Карта градостроительного зонирования "Южного планировочного района" (М1:5000)


Схема планировочных районов



Виды территориальных зон



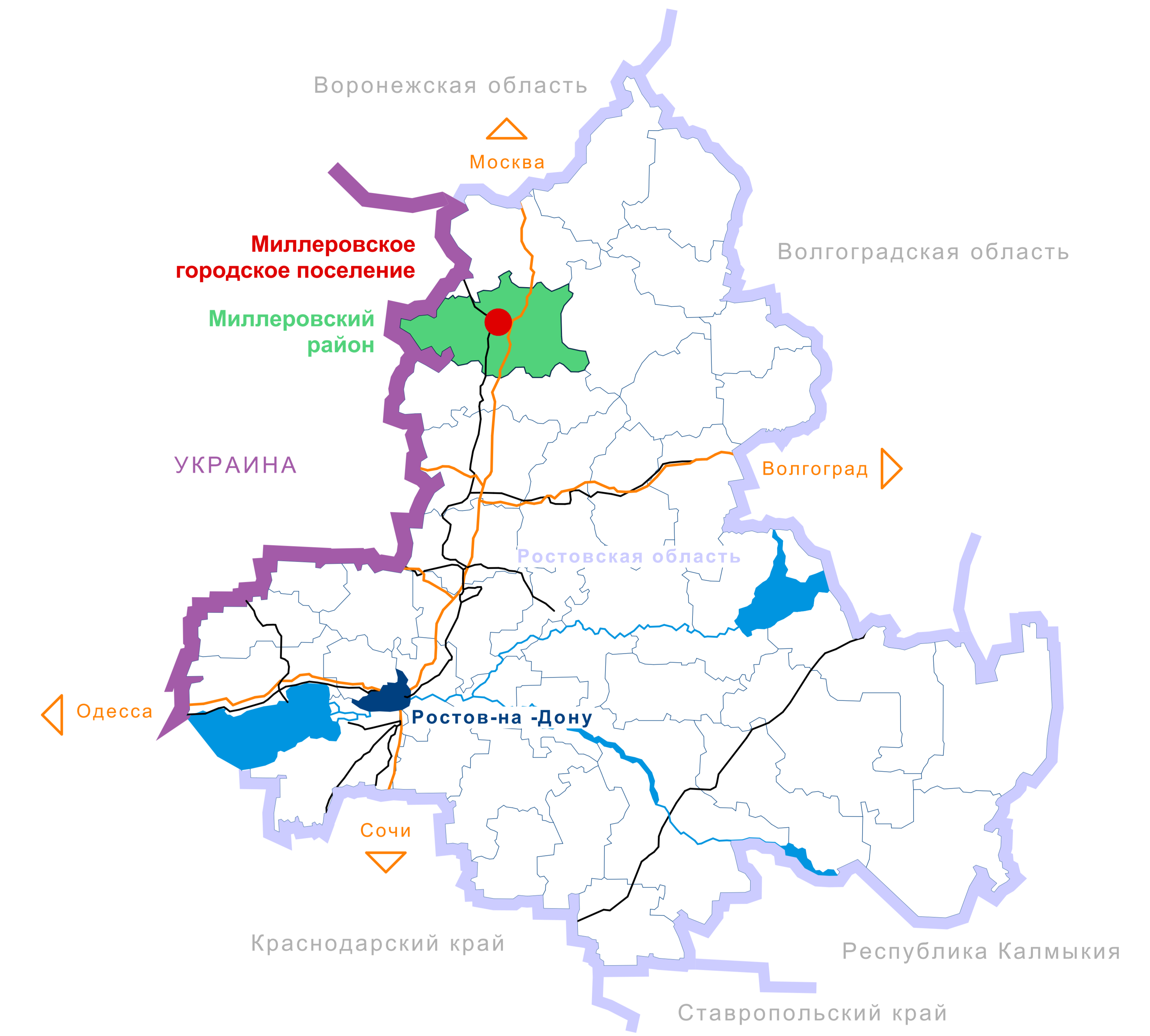
Границы



Примечания

1. Правила землепользования и застройки Миллеровского городского поселения выложены на официальном интернет-сайте поселения, разработанного в 2009 ООО "Северянинтерком" (г. Ростов-на-Дону).
2. Карта градостроительного зонирования в составе Правил выложена на территории Миллеровского городского поселения раздельно по планировочным районам: Центральный район (1), Южный район (2), Восточный район (3), Северный район (4). Настоящая карта Правил представлена комплексно по территории Миллеровского городского поселения.
3. В соответствии со статьей 36 п.4.7 Градостроительного кодекса РФ действие градостроительного регламента не распространяется на ниже следующие земельные участки:
 - 1) объекты культурного наследия;
 - 2) объекты культурного наследия (здания, сооружения, объекты, имеющие историческую ценность, объекты, имеющие историческую ценность);
 - 3) объекты культурного наследия (памятники, объекты, имеющие историческую ценность);
 - 4) объекты культурного наследия (памятники, объекты, имеющие историческую ценность);
 - 5) объекты культурного наследия (памятники, объекты, имеющие историческую ценность);
 - 6) объекты культурного наследия (памятники, объекты, имеющие историческую ценность);
 - 7) объекты культурного наследия (памятники, объекты, имеющие историческую ценность);
 - 8) объекты культурного наследия (памятники, объекты, имеющие историческую ценность);
 - 9) объекты культурного наследия (памятники, объекты, имеющие историческую ценность);
 - 10) объекты культурного наследия (памятники, объекты, имеющие историческую ценность);
4. Градостроительный регламент не вводит ограничений использования территории зон культурного наследия застройки в соответствии с требованиями главы 11 Градостроительного кодекса Российской Федерации, устанавливаемых на основании государственного функционального зонирования этих территорий, определенных в соответствии с законодательством.

Схема расположения городского поселения в структуре Ростовской области



Правила землепользования и застройки МО "Миллеровское городское поселение" Миллеровский функциональный район Ростовская область			
Карта градостроительного зонирования "Южного планировочного района" (М1:5000)			
Должность	Фамилия	Подпись	Дата
Составитель	Сидоркин		
Автоматизатор	Сидоркин		
Дизайнер	Сидоркин		
Дизайнер	Сидоркин		

Лист 52 ООО "ТЕОДЭВИИ И МЕКАНИК"