


РОССИЙСКАЯ ФЕДЕРАЦИЯ
РОСТОВСКАЯ ОБЛАСТЬ
МУНИЦИПАЛЬНОЕ ОБРАЗОВАНИЕ «МИЛЛЕРОВСКОЕ ГОРОДСКОЕ
ПОСЕЛЕНИЕ»



АДМИНИСТРАЦИЯ МИЛЛЕРОВСКОГО ГОРОДСКОГО
ПОСЕЛЕНИЯ

ПОСТАНОВЛЕНИЕ

от 04.05.2023

№ 174

г. Миллерово

Об установлении публичного
сервитута для эксплуатации объекта
электросетевого хозяйства

На основании ходатайства Публичного акционерного общества «Россети Юг» (регистрационный № 83.19-776 от 07.04.2023), руководствуясь статьей 23 и главой V.7 Земельного кодекса Российской Федерации, статьей 3.6 Федерального закона от 25.10.2001 № 137-ФЗ «О введении в действие Земельного кодекса Российской Федерации, Администрация Миллеровского городского поселения

ПОСТАНОВЛЯЕТ:

1. Установить публичный сервитут в соответствии со статьей 3.6 Федерального закона от 25.10.2001 № 137-ФЗ «О введении в действие Земельного кодекса Российской Федерации» в целях эксплуатации существующего сооружения – объект электросетевого хозяйства «ВЛ-10 кВ № 1 ПС «Промзона»» (далее – инженерное сооружение), в отношении земельных участков по перечню и в границах согласно приложению к настоящему постановлению.

2. Сведения о лице, на основании ходатайства которого принято решение об установлении публичного сервитута: Публичное акционерное общество «Россети Юг» (далее – обладатель публичного сервитута).

3. Установить срок действия публичного сервитута – 49 (сорок девять) лет.

4. Публичный сервитут в отношении земельных участков, находящихся в государственной и муниципальной собственности и не предоставленных гражданам или юридическим лицам, устанавливается на безвозмездной основе.

5. Установить следующие сроки и график ремонтно-эксплуатационных работ по обслуживанию инженерного сооружения: 1 (один) раз в 12 (двенадцать) лет (в целях капитального ремонта инженерного сооружения).

6. Срок, в течение которого использование земельного участка (его части) и (или) расположенного на нем объекта недвижимого имущества в соответствии с их разрешенным использованием будет невозможно или существенно затруднено в связи с осуществлением сервитута: не более трех месяцев в отношении земельных участков, предназначенных для жилищного строительства (в том числе индивидуального жилищного строительства), ведения личного подсобного хозяйства, гражданами садоводства или огородничества для собственных нужд, или не более одного года в отношении иных земельных участков.

7. Порядок установления зон с особыми условиями использования территорий и содержание ограничений прав на земельные участки в границах таких зон определены в соответствии с постановлением Правительства Российской Федерации от 24.02.2009 № 160 «О порядке установления охранных зон объектов электросетевого хозяйства и особых условий использования земельных участков, расположенных в границах таких зон».

8. Администрации Миллеровского городского поселения в течение пяти рабочих дней со дня вступления в силу настоящего постановления обеспечить:

8.1. Размещение настоящего постановления на официальном сайте Администрации Миллеровского городского поселения в информационно-телекоммуникационной сети «Интернет».

8.2. Направление копии настоящего постановления в орган регистрации прав.

8.3. Направление обладателю публичного сервитута копии настоящего постановления, а также сведений о лицах, являющихся правообладателями земельных участков, в отношении которых установлен публичный сервитут.

9. Обладателю публичного сервитута привести земельные участки, в отношении которых установлен публичный сервитут, в состояние, пригодное для использования в соответствии с видом разрешенного использования, в сроки, предусмотренные пунктом 8 статьи 39.50 Земельного кодекса Российской Федерации.

10. Публичный сервитут считается установленным со дня внесения сведений о нем в Единый государственный реестр недвижимости.

11. Настоящее постановление подлежит официальному опубликованию.

12. Настоящее постановление вступает в силу со дня его официального опубликования.

13. Контроль за исполнением настоящего постановления возложить на начальника отдела жилищно-имущественных и земельных отношений Администрации Миллеровского городского поселения.

И.о. главы Администрации
Миллеровского городского поселения



А.А. Локтев

Приложение
к постановлению
Администрации Миллеровского
городского поселения
от 04.05.2023 № 144

Границы публичного сервитута
в целях эксплуатации существующего сооружения – объект электросетевого
хозяйства «ВЛ-10 кВ № 1 ПС «Промзона»»

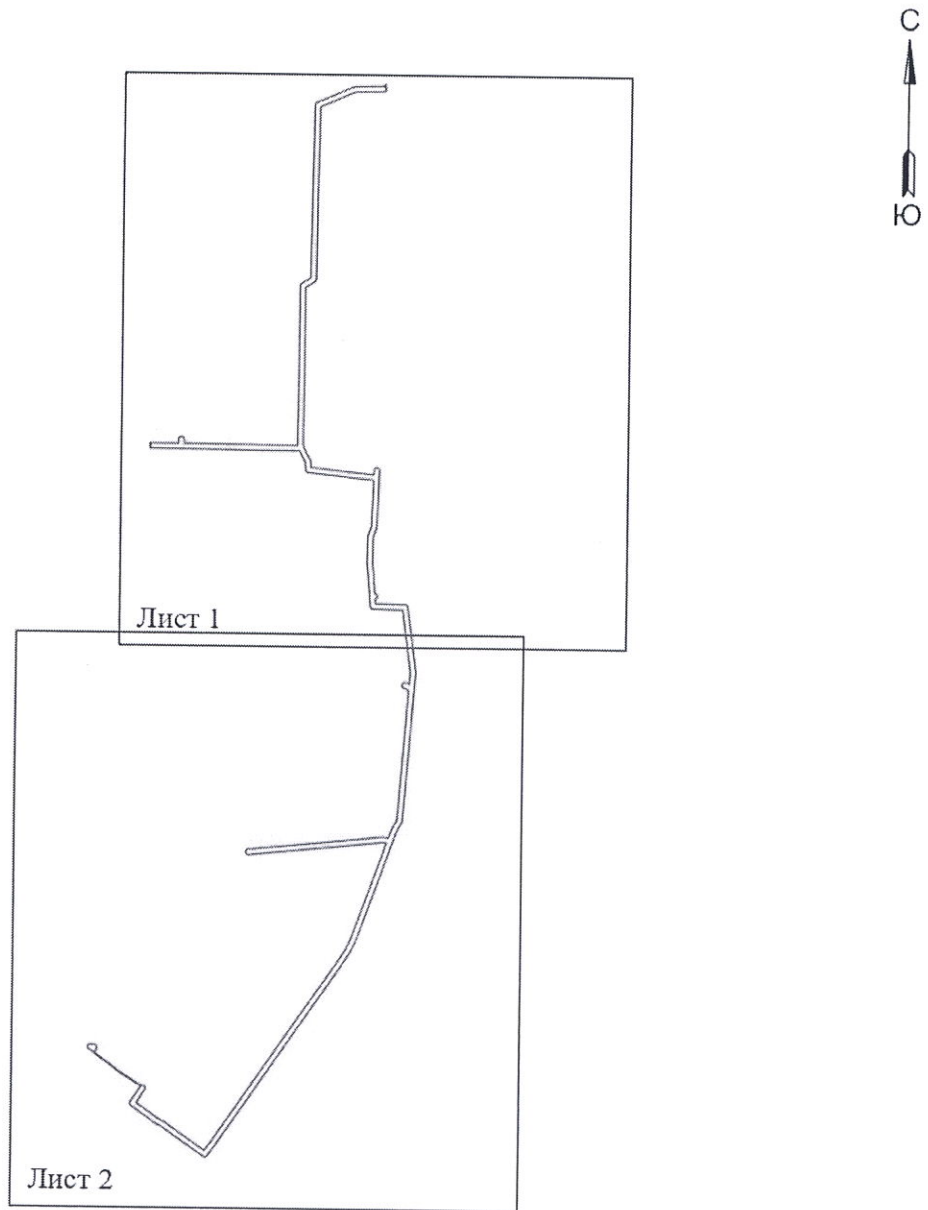
№ п/п	Наименование документов	№ стр.
1	2	3
1	Схема расположения публичного сервитута на кадастровом плане территории	4-6
2	Описание местоположения границ публичного сервитута	7-41
3	Сведения о земельных участках, в отношении которых устанавливается публичный сервитут	42-49

Схема расположения границ публичного сервитута
для эксплуатации объекта
ВЛ-10кВ №1 ПС "Промзона"


(наименование объекта)

План границ объекта

Обзорная схема границ объекта



Условные обозначения:

 - граница устанавливаемой зоны публичного сервитута



Масштаб 1:5000

Используемые знаки и обозначения:

• I - обозначение характерной точки границы устанавливаемой зоны публичного сервитута

— - границы земельных участков, попадающих в зону публичного сервитута

— - граница кадастрового квартала

61:02:0060101 - номер кадастрового квартала

— - граница устанавливаемой зоны публичного сервитута

:242 - кадастровый номер ЗУ

— - ось линии

Миллеровский район - наименование субъекта, населенного пункта



Масштаб 1:5000

Используемые знаки и обозначения:

• 1 - обозначение характерной точки границы устанавливаемой зоны публичного сервитута

— - границы земельных участков, попадающих в зону публичного сервитута

— - граница кадастрового квартала

61:02:0060101 - номер кадастрового квартала

— - граница устанавливаемой зоны публичного сервитута

:242 - кадастровый номер ЗУ

— - ось линии

Миллеровский район - наименование субъекта, населенного пункта

Описание местоположения границ публичного сервитута

ОПИСАНИЕ МЕСТОПОЛОЖЕНИЯ
ГРАНИЦ

Зона публичного сервитута для эксплуатации объекта ВЛ-10кВ №1
ПС "Промзона"(наименование объекта, местоположение границ
 которого описано (далее - объект))

Раздел 1

Сведения об объекте		
№ п/п	Характеристики объекта	Описание характеристик
1	2	3
1	Местоположение объекта	Российская Федерация, Ростовская область, Миллеровский район
2	Площадь объекта +/- величина погрешности определения площади (P+/- Дельта P)	145679 кв.м ± 103 кв.м
3	Иные характеристики объекта	Публичный сервитут устанавливается в целях эксплуатации объекта электросетевого хозяйства ВЛ-10кВ №1 ПС "Промзона" (согласно п.1 ст. 39.37 «Земельного кодекса Российской Федерации» от 25.10.2001 г. №136-ФЗ (далее – ЗК РФ); Срок установления публичного сервитута - сорокдевять лет (согласно п.1 ст. 39.45 ЗК РФ).

Раздел 2

Сведения о местоположении границ объекта					
1. Система координат <u>МСК-61, зона 2</u>					
2. Сведения о характерных точках границ объекта					
Обозначение характерных точек границ	Координаты, м		Метод определения координат характерной точки	Средняя квадратическая погрешность положения характерной точки (M _t), м	Описание обозначения точки на местности (при наличии)
	X	Y			
1	2	3	4	5	6
1	611303.78	2254982.10	Метод спутниковых геодезических измерений (определений)	0.10	–
2	611322.51	2255012.02	Метод спутниковых геодезических измерений (определений)	0.10	–
3	611440.53	2255013.02	Метод спутниковых геодезических измерений (определений)	0.10	–
4	611523.73	2255014.34	Метод спутниковых геодезических измерений	0.10	–

			(определений)		
5	611666. 47	2255015.97	Метод спутниковых геодезических измерений (определений)	0.10	—
6	611734. 26	2255017.29	Метод спутниковых геодезических измерений (определений)	0.10	—
7	611952. 15	2255019.70	Метод спутниковых геодезических измерений (определений)	0.10	—
8	611952. 27	2255019.66	Метод спутниковых геодезических измерений (определений)	0.10	—
9	612015. 79	2255021.10	Метод спутниковых геодезических измерений (определений)	0.10	—
10	612016. 49	2255021.10	Метод спутниковых геодезических измерений (определений)	0.10	—
11	612018. 32	2255021.42	Метод спутниковых геодезических измерений (определений)	0.10	—
12	612020. 08	2255022.06	Метод спутниковых геодезических измерений (определений)	0.10	—
13	612021. 69	2255022.99	Метод спутниковых геодезических измерений (определений)	0.10	—
14	612023.12	2255024.19	Метод спутниковых геодезических измерений (определений)	0.10	—
15	612024.32	2255025.62	Метод спутниковых геодезических измерений (определений)	0.10	—
16	612025.25	2255027.24	Метод спутниковых геодезических измерений (определений)	0.10	—
17	612025.40	2255027.56	Метод спутниковых геодезических измерений (определений)	0.10	—
18	612051.20	2255088.12	Метод спутниковых геодезических измерений (определений)	0.10	—
19	612068.56	2255128.09	Метод спутниковых геодезических измерений (определений)	0.10	—

20	612088.52	2255175.11	Метод спутниковых геодезических измерений (определений)	0.10	—
21	612089.03	2255176.52	Метод спутниковых геодезических измерений (определений)	0.10	—
22	612089.35	2255178.36	Метод спутниковых геодезических измерений (определений)	0.10	—
23	612089.39	2255178.95	Метод спутниковых геодезических измерений (определений)	0.10	—
24	612090.73	2255222.20	Метод спутниковых геодезических измерений (определений)	0.10	—
25	612090.77	2255222.35	Метод спутниковых геодезических измерений (определений)	0.10	—
26	612091.98	2255292.55	Метод спутниковых геодезических измерений (определений)	0.10	—
27	612091.98	2255293.67	Метод спутниковых геодезических измерений (определений)	0.10	—
28	612091.66	2255295.51	Метод спутниковых геодезических измерений (определений)	0.10	—
29	612091.62	2255295.61	Метод спутниковых геодезических измерений (определений)	0.10	—
30	612095.43	2255298.84	Метод спутниковых геодезических измерений (определений)	0.10	—
31	612098.33	2255299.84	Метод спутниковых геодезических измерений (определений)	0.10	—
32	612098.43	2255299.88	Метод спутниковых геодезических измерений (определений)	0.10	—
33	612098.58	2255299.97	Метод спутниковых геодезических измерений (определений)	0.10	—
34	612098.71	2255300.08	Метод спутниковых геодезических измерений (определений)	0.10	—
35	612098.83	2255300.22	Метод спутниковых геодезических измерений (определений)	0.10	—
36	612098.91	2255300.37	Метод спутниковых геодезических измерений (определений)	0.10	—
37	612098.97	2255300.53	Метод спутниковых геодезических измерений (определений)	0.10	—

38	612099.00	2255300.70	Метод спутниковых геодезических измерений (определений)	0.10	–
39	612099.00	2255300.88	Метод спутниковых геодезических измерений (определений)	0.10	–
40	612098.97	2255301.05	Метод спутниковых геодезических измерений (определений)	0.10	–
41	612098.91	2255301.21	Метод спутниковых геодезических измерений (определений)	0.10	–
42	612098.83	2255301.36	Метод спутниковых геодезических измерений (определений)	0.10	–
43	612098.71	2255301.50	Метод спутниковых геодезических измерений (определений)	0.10	–
44	612098.58	2255301.61	Метод спутниковых геодезических измерений (определений)	0.10	–
45	612098.43	2255301.70	Метод спутниковых геодезических измерений (определений)	0.10	–
46	612098.27	2255301.76	Метод спутниковых геодезических измерений (определений)	0.10	–
47	612098.09	2255301.79	Метод спутниковых геодезических измерений (определений)	0.10	–
48	612097.92	2255301.79	Метод спутниковых геодезических измерений (определений)	0.10	–
49	612097.75	2255301.76	Метод спутниковых геодезических измерений (определений)	0.10	–
50	612094.60	2255300.67	Метод спутниковых геодезических измерений (определений)	0.10	–
51	612094.50	2255300.63	Метод спутниковых геодезических измерений (определений)	0.10	–
52	612094.35	2255300.55	Метод спутниковых геодезических измерений (определений)	0.10	–
53	612090.84	2255297.57	Метод спутниковых геодезических измерений (определений)	0.10	–
54	612090.09	2255298.88	Метод спутниковых геодезических измерений (определений)	0.10	–
55	612088.89	2255300.31	Метод спутниковых геодезических измерений (определений)	0.10	–

56	612087.46	2255301.51	Метод спутниковых геодезических измерений (определений)	0.10	—
57	612085.84	2255302.44	Метод спутниковых геодезических измерений (определений)	0.10	—
58	612084.09	2255303.08	Метод спутниковых геодезических измерений (определений)	0.10	—
59	612082.25	2255303.40	Метод спутниковых геодезических измерений (определений)	0.10	—
60	612080.39	2255303.40	Метод спутниковых геодезических измерений (определений)	0.10	—
61	612078.55	2255303.08	Метод спутниковых геодезических измерений (определений)	0.10	—
62	612076.80	2255302.44	Метод спутниковых геодезических измерений (определений)	0.10	—
63	612075.18	2255301.51	Метод спутниковых геодезических измерений (определений)	0.10	—
64	612073.75	2255300.31	Метод спутниковых геодезических измерений (определений)	0.10	—
65	612072.56	2255298.88	Метод спутниковых геодезических измерений (определений)	0.10	—
66	612071.62	2255297.26	Метод спутниковых геодезических измерений (определений)	0.10	—
67	612070.99	2255295.51	Метод спутниковых геодезических измерений (определений)	0.10	—
68	612070.66	2255293.67	Метод спутниковых геодезических измерений (определений)	0.10	—
69	612070.62	2255292.93	Метод спутниковых геодезических измерений (определений)	0.10	—
70	612069.37	2255222.80	Метод спутниковых геодезических измерений (определений)	0.10	—
71	612068.06	2255181.63	Метод спутниковых геодезических измерений (определений)	0.10	—
72	612048.88	2255136.50	Метод спутниковых геодезических измерений (определений)	0.10	—
73	612031.53	2255096.55	Метод спутниковых геодезических измерений (определений)	0.10	—

74	612008.42	2255042.30	Метод спутниковых геодезических измерений (определений)	0.10	—
75	611951.86	2255041.06	Метод спутниковых геодезических измерений (определений)	0.10	—
76	611868.28	2255040.19	Метод спутниковых геодезических измерений (определений)	0.10	—
77	611733.89	2255038.69	Метод спутниковых геодезических измерений (определений)	0.10	—
78	611666.10	2255037.37	Метод спутниковых геодезических измерений (определений)	0.10	—
79	611593.28	2255036.56	Метод спутниковых геодезических измерений (определений)	0.10	—
80	611523.41	2255035.74	Метод спутниковых геодезических измерений (определений)	0.10	—
81	611440.23	2255034.42	Метод спутниковых геодезических измерений (определений)	0.10	—
82	611316.47	2255033.33	Метод спутниковых геодезических измерений (определений)	0.10	—
83	611315.63	2255033.33	Метод спутниковых геодезических измерений (определений)	0.10	—
84	611313.79	2255033.01	Метод спутниковых геодезических измерений (определений)	0.10	—
85	611312.04	2255032.37	Метод спутниковых геодезических измерений (определений)	0.10	—
86	611310.42	2255031.44	Метод спутниковых геодезических измерений (определений)	0.10	—
87	611308.99	2255030.24	Метод спутниковых геодезических измерений (определений)	0.10	—
88	611307.79	2255028.81	Метод спутниковых геодезических измерений (определений)	0.10	—
89	611307.49	2255028.35	Метод спутниковых геодезических измерений (определений)	0.10	—
90	611284.05	2254990.91	Метод спутниковых геодезических измерений (определений)	0.10	—
91	611141.75	2254990.81	Метод спутниковых геодезических измерений (определений)	0.10	—

92	610933.33	2254989.98	Метод спутниковых геодезических измерений (определений)	0.10	–
93	610862.03	2254989.37	Метод спутниковых геодезических измерений (определений)	0.10	–
94	610794.06	2254989.05	Метод спутниковых геодезических измерений (определений)	0.10	–
95	610721.65	2254988.44	Метод спутниковых геодезических измерений (определений)	0.10	–
96	610649.46	2254988.33	Метод спутниковых геодезических измерений (определений)	0.10	–
97	610615.38	2255004.30	Метод спутниковых геодезических измерений (определений)	0.10	–
98	610593.18	2255016.97	Метод спутниковых геодезических измерений (определений)	0.10	–
99	610592.41	2255017.42	Метод спутниковых геодезических измерений (определений)	0.10	–
100	610590.65	2255018.06	Метод спутниковых геодезических измерений (определений)	0.10	–
101	610588.82	2255018.38	Метод спутниковых геодезических измерений (определений)	0.10	–
102	610588.61	2255018.40	Метод спутниковых геодезических измерений (определений)	0.10	–
103	610562.57	2255020.17	Метод спутниковых геодезических измерений (определений)	0.10	–
104	610557.97	2255064.75	Метод спутниковых геодезических измерений (определений)	0.10	–
105	610552.13	2255119.50	Метод спутниковых геодезических измерений (определений)	0.10	–
106	610540.13	2255229.40	Метод спутниковых геодезических измерений (определений)	0.10	–
107	610536.22	2255272.00	Метод спутниковых геодезических измерений (определений)	0.10	–
108	610554.10	2255272.84	Метод спутниковых геодезических измерений (определений)	0.10	–
109	610554.55	2255272.84	Метод спутниковых геодезических измерений (определений)	0.10	–

110	610556.39	2255273.16	Метод спутниковых геодезических измерений (определений)	0.10	–
111	610558.14	2255273.80	Метод спутниковых геодезических измерений (определений)	0.10	–
112	610559.76	2255274.73	Метод спутниковых геодезических измерений (определений)	0.10	–
113	610561.19	2255275.93	Метод спутниковых геодезических измерений (определений)	0.10	–
114	610562.39	2255277.36	Метод спутниковых геодезических измерений (определений)	0.10	–
115	610563.32	2255278.97	Метод спутниковых геодезических измерений (определений)	0.10	–
116	610563.96	2255280.73	Метод спутниковых геодезических измерений (определений)	0.10	–
117	610564.28	2255282.56	Метод спутниковых геодезических измерений (определений)	0.10	–
118	610564.28	2255284.43	Метод спутниковых геодезических измерений (определений)	0.10	–
119	610563.96	2255286.27	Метод спутниковых геодезических измерений (определений)	0.10	–
120	610563.32	2255288.02	Метод спутниковых геодезических измерений (определений)	0.10	–
121	610562.39	2255289.63	Метод спутниковых геодезических измерений (определений)	0.10	–
122	610561.19	2255291.06	Метод спутниковых геодезических измерений (определений)	0.10	–
123	610559.76	2255292.26	Метод спутниковых геодезических измерений (определений)	0.10	–
124	610558.14	2255293.19	Метод спутниковых геодезических измерений (определений)	0.10	–
125	610556.39	2255293.83	Метод спутниковых геодезических измерений (определений)	0.10	–
126	610554.55	2255294.16	Метод спутниковых геодезических измерений (определений)	0.10	–
127	610553.14	2255294.19	Метод спутниковых геодезических измерений (определений)	0.10	–

128	610524.15	2255292.88	Метод спутниковых геодезических измерений (определений)	0.10	–
129	610492.90	2255291.99	Метод спутниковых геодезических измерений (определений)	0.10	–
130	610492.76	2255292.03	Метод спутниковых геодезических измерений (определений)	0.10	–
131	610451.09	2255290.37	Метод спутниковых геодезических измерений (определений)	0.10	–
132	610413.65	2255288.70	Метод спутниковых геодезических измерений (определений)	0.10	–
133	610375.03	2255286.90	Метод спутниковых геодезических измерений (определений)	0.10	–
134	610327.70	2255285.06	Метод спутниковых геодезических измерений (определений)	0.10	–
135	610327.17	2255285.06	Метод спутниковых геодезических измерений (определений)	0.10	–
136	610325.33	2255284.74	Метод спутниковых геодезических измерений (определений)	0.10	–
137	610324.67	2255284.54	Метод спутниковых геодезических измерений (определений)	0.10	–
138	610285.74	2255271.36	Метод спутниковых геодезических измерений (определений)	0.10	–
139	610240.60	2255270.84	Метод спутниковых геодезических измерений (определений)	0.10	–
140	610240.42	2255270.87	Метод спутниковых геодезических измерений (определений)	0.10	–
141	610209.26	2255270.00	Метод спутниковых геодезических измерений (определений)	0.10	–
142	610190.59	2255269.30	Метод спутниковых геодезических измерений (определений)	0.10	–
143	610151.03	2255273.04	Метод спутниковых геодезических измерений (определений)	0.10	–
144	610086.95	2255278.30	Метод спутниковых геодезических измерений (определений)	0.10	–
145	610086.84	2255278.31	Метод спутниковых геодезических измерений (определений)	0.10	–

146	610061.41	2255280.16	Метод спутниковых геодезических измерений (определений)	0.10	–
147	610061.17	2255281.54	Метод спутниковых геодезических измерений (определений)	0.10	–
148	610060.51	2255283.34	Метод спутниковых геодезических измерений (определений)	0.10	–
149	610059.55	2255285.00	Метод спутниковых геодезических измерений (определений)	0.10	–
150	610058.32	2255286.47	Метод спутниковых геодезических измерений (определений)	0.10	–
151	610056.85	2255287.70	Метод спутниковых геодезических измерений (определений)	0.10	–
152	610055.11	2255288.70	Метод спутниковых геодезических измерений (определений)	0.10	–
153	610054.33	2255289.05	Метод спутниковых геодезических измерений (определений)	0.10	–
154	610052.61	2255289.67	Метод спутниковых геодезических измерений (определений)	0.10	–
155	610050.72	2255290.01	Метод спутниковых геодезических измерений (определений)	0.10	–
156	610048.80	2255290.01	Метод спутниковых геодезических измерений (определений)	0.10	–
157	610046.91	2255289.67	Метод спутниковых геодезических измерений (определений)	0.10	–
158	610045.11	2255289.02	Метод спутниковых геодезических измерений (определений)	0.10	–
159	610043.45	2255288.06	Метод спутниковых геодезических измерений (определений)	0.10	–
160	610041.98	2255286.83	Метод спутниковых геодезических измерений (определений)	0.10	–
161	610040.75	2255285.36	Метод спутниковых геодезических измерений (определений)	0.10	–
162	610039.75	2255283.62	Метод спутниковых геодезических измерений (определений)	0.10	–
163	610039.41	2255282.86	Метод спутниковых геодезических измерений (определений)	0.10	–

164	610039.05	2255281.86	Метод спутниковых геодезических измерений (определений)	0.10	—
165	610020.79	2255283.33	Метод спутниковых геодезических измерений (определений)	0.10	—
166	610018.14	2255401.89	Метод спутниковых геодезических измерений (определений)	0.10	—
167	610018.14	2255402.59	Метод спутниковых геодезических измерений (определений)	0.10	—
168	610017.82	2255404.43	Метод спутниковых геодезических измерений (определений)	0.10	—
169	610017.18	2255406.18	Метод спутниковых геодезических измерений (определений)	0.10	—
170	610016.25	2255407.80	Метод спутниковых геодезических измерений (определений)	0.10	—
171	610015.05	2255409.23	Метод спутниковых геодезических измерений (определений)	0.10	—
172	610013.62	2255410.42	Метод спутниковых геодезических измерений (определений)	0.10	—
173	610012.00	2255411.36	Метод спутниковых геодезических измерений (определений)	0.10	—
174	610010.25	2255411.99	Метод спутниковых геодезических измерений (определений)	0.10	—
175	610008.87	2255412.27	Метод спутниковых геодезических измерений (определений)	0.10	—
176	609950.77	2255419.90	Метод спутниковых геодезических измерений (определений)	0.10	—
177	609899.34	2255426.89	Метод спутниковых геодезических измерений (определений)	0.10	—
178	609845.47	2255434.15	Метод спутниковых геодезических измерений (определений)	0.10	—
179	609787.91	2255441.86	Метод спутниковых геодезических измерений (определений)	0.10	—
180	609787.77	2255441.91	Метод спутниковых геодезических измерений (определений)	0.10	—
181	609748.51	2255446.66	Метод спутниковых геодезических измерений (определений)	0.10	—

182	609748.15	2255446.72	Метод спутниковых геодезических измерений (определений)	0.10	–
183	609746.39	2255446.73	Метод спутниковых геодезических измерений (определений)	0.10	–
184	609680.32	2255441.62	Метод спутниковых геодезических измерений (определений)	0.10	–
185	609614.38	2255436.41	Метод спутниковых геодезических измерений (определений)	0.10	–
186	609548.00	2255431.56	Метод спутниковых геодезических измерений (определений)	0.10	–
187	609483.16	2255426.64	Метод спутниковых геодезических измерений (определений)	0.10	–
188	609352.99	2255416.33	Метод спутниковых геодезических измерений (определений)	0.10	–
189	609203.02	2255404.16	Метод спутниковых геодезических измерений (определений)	0.10	–
190	609156.04	2255399.79	Метод спутниковых геодезических измерений (определений)	0.10	–
191	609154.26	2255399.47	Метод спутниковых геодезических измерений (определений)	0.10	–
192	609152.51	2255398.84	Метод спутниковых геодезических измерений (определений)	0.10	–
193	609151.77	2255398.46	Метод спутниковых геодезических измерений (определений)	0.10	–
194	609117.28	2255379.01	Метод спутниковых геодезических измерений (определений)	0.10	–
195	609074.40	2255363.07	Метод спутниковых геодезических измерений (определений)	0.10	–
196	609066.83	2255360.37	Метод спутниковых геодезических измерений (определений)	0.10	–
197	608998.75	2255335.99	Метод спутниковых геодезических измерений (определений)	0.10	–
198	608938.50	2255314.67	Метод спутниковых геодезических измерений (определений)	0.10	–
199	608763.20	2255251.51	Метод спутниковых геодезических измерений (определений)	0.10	–

200	608717.74	2255234.93	Метод спутниковых геодезических измерений (определений)	0.10	–
201	608673.02	2255218.21	Метод спутниковых геодезических измерений (определений)	0.10	–
202	608672.23	2255217.92	Метод спутниковых геодезических измерений (определений)	0.10	–
203	608672.04	2255217.83	Метод спутниковых геодезических измерений (определений)	0.10	–
204	608627.97	2255196.20	Метод спутниковых геодезических измерений (определений)	0.10	–
205	608626.66	2255195.46	Метод спутниковых геодезических измерений (определений)	0.10	–
206	608576.67	2255161.48	Метод спутниковых геодезических измерений (определений)	0.10	–
207	608375.95	2255023.81	Метод спутниковых геодезических измерений (определений)	0.10	–
208	608325.04	2254988.85	Метод спутниковых геодезических измерений (определений)	0.10	–
209	608275.58	2254954.75	Метод спутниковых геодезических измерений (определений)	0.10	–
210	608220.23	2254917.05	Метод спутниковых геодезических измерений (определений)	0.10	–
211	608170.08	2254882.76	Метод спутниковых геодезических измерений (определений)	0.10	–
212	608115.94	2254845.47	Метод спутниковых геодезических измерений (определений)	0.10	–
213	608056.86	2254805.10	Метод спутниковых геодезических измерений (определений)	0.10	–
214	608002.94	2254768.22	Метод спутниковых геодезических измерений (определений)	0.10	–
215	607952.95	2254733.95	Метод спутниковых геодезических измерений (определений)	0.10	–
216	607901.84	2254698.73	Метод спутниковых геодезических измерений (определений)	0.10	–
217	607859.42	2254669.80	Метод спутниковых геодезических измерений (определений)	0.10	–

218	607859.26	2254669.70	Метод спутниковых геодезических измерений (определений)	0.10	–
219	607817.05	2254639.86	Метод спутниковых геодезических измерений (определений)	0.10	–
220	607815.66	2254638.69	Метод спутниковых геодезических измерений (определений)	0.10	–
221	607814.46	2254637.26	Метод спутниковых геодезических измерений (определений)	0.10	–
222	607813.53	2254635.65	Метод спутниковых геодезических измерений (определений)	0.10	–
223	607812.89	2254633.90	Метод спутниковых геодезических измерений (определений)	0.10	–
224	607812.56	2254632.06	Метод спутниковых геодезических измерений (определений)	0.10	–
225	607812.56	2254630.19	Метод спутниковых геодезических измерений (определений)	0.10	–
226	607812.89	2254628.36	Метод спутниковых геодезических измерений (определений)	0.10	–
227	607813.53	2254626.61	Метод спутниковых геодезических измерений (определений)	0.10	–
228	607814.30	2254625.23	Метод спутниковых геодезических измерений (определений)	0.10	–
229	607825.94	2254607.64	Метод спутниковых геодезических измерений (определений)	0.10	–
230	607826.09	2254607.39	Метод спутниковых геодезических измерений (определений)	0.10	–
231	607826.16	2254607.28	Метод спутниковых геодезических измерений (определений)	0.10	–
232	607860.17	2254559.93	Метод спутниковых геодезических измерений (определений)	0.10	–
233	607885.20	2254524.57	Метод спутниковых геодезических измерений (определений)	0.10	–
234	607915.18	2254481.87	Метод спутниковых геодезических измерений (определений)	0.10	–
235	607934.67	2254454.51	Метод спутниковых геодезических измерений (определений)	0.10	–

236	607943.77	2254435.59	Метод спутниковых геодезических измерений (определений)	0.10	–
237	607944.64	2254434.07	Метод спутниковых геодезических измерений (определений)	0.10	–
238	607944.75	2254433.92	Метод спутниковых геодезических измерений (определений)	0.10	–
239	607968.04	2254401.85	Метод спутниковых геодезических измерений (определений)	0.10	–
240	607991.41	2254368.96	Метод спутниковых геодезических измерений (определений)	0.10	–
241	608014.99	2254336.08	Метод спутниковых геодезических измерений (определений)	0.10	–
242	608016.11	2254334.74	Метод спутниковых геодезических измерений (определений)	0.10	–
243	608017.54	2254333.54	Метод спутниковых геодезических измерений (определений)	0.10	–
244	608019.16	2254332.61	Метод спутниковых геодезических измерений (определений)	0.10	–
245	608020.91	2254331.97	Метод спутниковых геодезических измерений (определений)	0.10	–
246	608022.75	2254331.65	Метод спутниковых геодезических измерений (определений)	0.10	–
247	608024.61	2254331.65	Метод спутниковых геодезических измерений (определений)	0.10	–
248	608026.45	2254331.97	Метод спутниковых геодезических измерений (определений)	0.10	–
249	608028.20	2254332.61	Метод спутниковых геодезических измерений (определений)	0.10	–
250	608029.58	2254333.38	Метод спутниковых геодезических измерений (определений)	0.10	–
251	608063.04	2254355.52	Метод спутниковых геодезических измерений (определений)	0.10	–
252	608089.32	2254372.51	Метод спутниковых геодезических измерений (определений)	0.10	–
253	608089.67	2254372.72	Метод спутниковых геодезических измерений (определений)	0.10	–

254	608091.09	2254373.91	Метод спутниковых геодезических измерений (определений)	0.10	–
255	608091.96	2254374.94	Метод спутниковых геодезических измерений (определений)	0.10	–
256	608093.74	2254372.23	Метод спутниковых геодезических измерений (определений)	0.10	–
257	608105.42	2254353.09	Метод спутниковых геодезических измерений (определений)	0.10	–
258	608120.21	2254329.37	Метод спутниковых геодезических измерений (определений)	0.10	–
259	608137.03	2254303.25	Метод спутниковых геодезических измерений (определений)	0.10	–
260	608149.36	2254283.41	Метод спутниковых геодезических измерений (определений)	0.10	–
261	608171.22	2254256.81	Метод спутниковых геодезических измерений (определений)	0.10	–
262	608194.62	2254224.84	Метод спутниковых геодезических измерений (определений)	0.10	–
263	608224.24	2254184.87	Метод спутниковых геодезических измерений (определений)	0.10	–
264	608224.29	2254184.60	Метод спутниковых геодезических измерений (определений)	0.10	–
265	608224.93	2254182.84	Метод спутниковых геодезических измерений (определений)	0.10	–
266	608225.86	2254181.23	Метод спутниковых геодезических измерений (определений)	0.10	–
267	608227.06	2254179.80	Метод спутниковых геодезических измерений (определений)	0.10	–
268	608227.49	2254179.39	Метод спутниковых геодезических измерений (определений)	0.10	–
269	608232.96	2254174.50	Метод спутниковых геодезических измерений (определений)	0.10	–
270	608233.01	2254174.38	Метод спутниковых геодезических измерений (определений)	0.10	–
271	608233.01	2254174.17	Метод спутниковых геодезических измерений (определений)	0.10	–

272	608233.35	2254172.28	Метод спутниковых геодезических измерений (определений)	0.10	–
273	608234.00	2254170.48	Метод спутниковых геодезических измерений (определений)	0.10	–
274	608234.86	2254168.96	Метод спутниковых геодезических измерений (определений)	0.10	–
275	608235.43	2254168.14	Метод спутниковых геодезических измерений (определений)	0.10	–
276	608235.52	2254167.99	Метод спутниковых геодезических измерений (определений)	0.10	–
277	608236.75	2254166.52	Метод спутниковых геодезических измерений (определений)	0.10	–
278	608238.22	2254165.29	Метод спутниковых геодезических измерений (определений)	0.10	–
279	608239.88	2254164.33	Метод спутниковых геодезических измерений (определений)	0.10	–
280	608241.68	2254163.68	Метод спутниковых геодезических измерений (определений)	0.10	–
281	608243.57	2254163.34	Метод спутниковых геодезических измерений (определений)	0.10	–
282	608245.49	2254163.34	Метод спутниковых геодезических измерений (определений)	0.10	–
283	608247.37	2254163.68	Метод спутниковых геодезических измерений (определений)	0.10	–
284	608249.18	2254164.33	Метод спутниковых геодезических измерений (определений)	0.10	–
285	608250.69	2254165.19	Метод спутниковых геодезических измерений (определений)	0.10	–
286	608251.41	2254165.70	Метод спутниковых геодезических измерений (определений)	0.10	–
287	608251.56	2254165.78	Метод спутниковых геодезических измерений (определений)	0.10	–
288	608253.03	2254167.02	Метод спутниковых геодезических измерений (определений)	0.10	–
289	608254.27	2254168.48	Метод спутниковых геодезических измерений (определений)	0.10	–

290	608255.22	2254170.15	Метод спутниковых геодезических измерений (определений)	0.10	–
291	608255.88	2254171.95	Метод спутниковых геодезических измерений (определений)	0.10	–
292	608256.21	2254173.84	Метод спутниковых геодезических измерений (определений)	0.10	–
293	608256.21	2254175.75	Метод спутниковых геодезических измерений (определений)	0.10	–
294	608255.88	2254177.64	Метод спутниковых геодезических измерений (определений)	0.10	–
295	608255.22	2254179.44	Метод спутниковых геодезических измерений (определений)	0.10	–
296	608254.36	2254180.96	Метод спутниковых геодезических измерений (определений)	0.10	–
297	608253.80	2254181.78	Метод спутниковых геодезических измерений (определений)	0.10	–
298	608253.71	2254181.93	Метод спутниковых геодезических измерений (определений)	0.10	–
299	608253.50	2254182.17	Метод спутниковых геодезических измерений (определений)	0.10	–
300	608254.18	2254183.35	Метод спутниковых геодезических измерений (определений)	0.10	–
301	608254.84	2254185.15	Метод спутниковых геодезических измерений (определений)	0.10	–
302	608255.17	2254187.04	Метод спутниковых геодезических измерений (определений)	0.10	–
303	608255.17	2254188.95	Метод спутниковых геодезических измерений (определений)	0.10	–
304	608254.84	2254190.84	Метод спутниковых геодезических измерений (определений)	0.10	–
305	608254.79	2254190.99	Метод спутниковых геодезических измерений (определений)	0.10	–
306	608254.51	2254191.95	Метод спутниковых геодезических измерений (определений)	0.10	–
307	608253.91	2254193.60	Метод спутниковых геодезических измерений (определений)	0.10	–

308	608252.95	2254195.26	Метод спутниковых геодезических измерений (определений)	0.10	–
309	608251.72	2254196.73	Метод спутниковых геодезических измерений (определений)	0.10	–
310	608250.25	2254197.96	Метод спутниковых геодезических измерений (определений)	0.10	–
311	608248.59	2254198.92	Метод спутниковых геодезических измерений (определений)	0.10	–
312	608246.79	2254199.58	Метод спутниковых геодезических измерений (определений)	0.10	–
313	608244.90	2254199.91	Метод спутниковых геодезических измерений (определений)	0.10	–
314	608242.98	2254199.91	Метод спутниковых геодезических измерений (определений)	0.10	–
315	608241.09	2254199.58	Метод спутниковых геодезических измерений (определений)	0.10	–
316	608240.94	2254199.54	Метод спутниковых геодезических измерений (определений)	0.10	–
317	608239.86	2254199.22	Метод спутниковых геодезических измерений (определений)	0.10	–
318	608238.20	2254198.61	Метод спутниковых геодезических измерений (определений)	0.10	–
319	608237.87	2254198.43	Метод спутниковых геодезических измерений (определений)	0.10	–
320	608233.61	2254198.01	Метод спутниковых геодезических измерений (определений)	0.10	–
321	608231.86	2254197.70	Метод спутниковых геодезических измерений (определений)	0.10	–
322	608230.11	2254197.06	Метод спутниковых геодезических измерений (определений)	0.10	–
323	608228.49	2254196.13	Метод спутниковых геодезических измерений (определений)	0.10	–
324	608227.06	2254194.93	Метод спутниковых геодезических измерений (определений)	0.10	–
325	608225.86	2254193.50	Метод спутниковых геодезических измерений (определений)	0.10	–

326	608224.93	2254191.89	Метод спутниковых геодезических измерений (определений)	0.10	–
327	608224.29	2254190.14	Метод спутниковых геодезических измерений (определений)	0.10	–
328	608224.01	2254188.54	Метод спутниковых геодезических измерений (определений)	0.10	–
329	608196.23	2254226.02	Метод спутниковых геодезических измерений (определений)	0.10	–
330	608172.82	2254258.01	Метод спутниковых геодезических измерений (определений)	0.10	–
331	608151.03	2254284.52	Метод спутниковых геодезических измерений (определений)	0.10	–
332	608138.72	2254304.31	Метод спутниковых геодезических измерений (определений)	0.10	–
333	608121.90	2254330.44	Метод спутниковых геодезических измерений (определений)	0.10	–
334	608116.48	2254339.14	Метод спутниковых геодезических измерений (определений)	0.10	–
335	608107.12	2254354.13	Метод спутниковых геодезических измерений (определений)	0.10	–
336	608095.44	2254373.29	Метод спутниковых геодезических измерений (определений)	0.10	–
337	608093.13	2254376.80	Метод спутниковых геодезических измерений (определений)	0.10	–
338	608093.23	2254376.96	Метод спутниковых геодезических измерений (определений)	0.10	–
339	608093.86	2254378.71	Метод спутниковых геодезических измерений (определений)	0.10	–
340	608094.19	2254380.55	Метод спутниковых геодезических измерений (определений)	0.10	–
341	608094.19	2254382.41	Метод спутниковых геодезических измерений (определений)	0.10	–
342	608093.86	2254384.25	Метод спутниковых геодезических измерений (определений)	0.10	–

343	608093.23	2254386.00	Метод спутниковых геодезических измерений (определений)	0.10	–
344	608092.29	2254387.62	Метод спутниковых геодезических измерений (определений)	0.10	–
345	608091.09	2254389.05	Метод спутниковых геодезических измерений (определений)	0.10	–
346	608089.67	2254390.24	Метод спутниковых геодезических измерений (определений)	0.10	–
347	608088.05	2254391.18	Метод спутниковых геодезических измерений (определений)	0.10	–
348	608086.30	2254391.82	Метод спутниковых геодезических измерений (определений)	0.10	–
349	608084.46	2254392.14	Метод спутниковых геодезических измерений (определений)	0.10	–
350	608082.60	2254392.14	Метод спутниковых геодезических измерений (определений)	0.10	–
351	608080.76	2254391.82	Метод спутниковых геодезических измерений (определений)	0.10	–
352	608079.01	2254391.18	Метод спутниковых геодезических измерений (определений)	0.10	–
353	608077.72	2254390.47	Метод спутниковых геодезических измерений (определений)	0.10	–
354	608051.39	2254373.44	Метод спутниковых геодезических измерений (определений)	0.10	–
355	608051.28	2254373.40	Метод спутниковых геодезических измерений (определений)	0.10	–
356	608026.37	2254356.92	Метод спутниковых геодезических измерений (определений)	0.10	–
357	608008.81	2254381.41	Метод спутниковых геодезических измерений (определений)	0.10	–
358	607985.44	2254414.29	Метод спутниковых геодезических измерений (определений)	0.10	–
359	607985.38	2254414.38	Метод спутниковых геодезических измерений (определений)	0.10	–
360	607962.63	2254445.71	Метод спутниковых геодезических измерений (определений)	0.10	–

361	607953.56	2254464.60	Метод спутниковых геодезических измерений (определений)	0.10	–
362	607952.63	2254466.18	Метод спутниковых геодезических измерений (определений)	0.10	–
363	607932.63	2254494.26	Метод спутниковых геодезических измерений (определений)	0.10	–
364	607902.68	2254536.91	Метод спутниковых геодезических измерений (определений)	0.10	–
365	607877.58	2254572.38	Метод спутниковых геодезических измерений (определений)	0.10	–
366	607843.66	2254619.60	Метод спутниковых геодезических измерений (определений)	0.10	–
367	607837.87	2254628.37	Метод спутниковых геодезических измерений (определений)	0.10	–
368	607871.54	2254652.18	Метод спутниковых геодезических измерений (определений)	0.10	–
369	607913.96	2254681.09	Метод спутниковых геодезических измерений (определений)	0.10	–
370	608128.06	2254827.84	Метод спутниковых геодезических измерений (определений)	0.10	–
371	608232.30	2254899.38	Метод спутниковых геодезических измерений (определений)	0.10	–
372	608287.70	2254937.11	Метод спутниковых геодезических измерений (определений)	0.10	–
373	608438.15	2255040.49	Метод спутниковых геодезических измерений (определений)	0.10	–
374	608490.38	2255076.31	Метод спутниковых геодезических измерений (определений)	0.10	–
375	608538.51	2255109.32	Метод спутниковых геодезических измерений (определений)	0.10	–
376	608588.76	2255143.82	Метод спутниковых геодезических измерений (определений)	0.10	–
377	608638.06	2255177.33	Метод спутниковых геодезических измерений (определений)	0.10	–

378	608680.98	2255198.38	Метод спутниковых геодезических измерений (определений)	0.10	–
379	608725.19	2255214.86	Метод спутниковых геодезических измерений (определений)	0.10	–
380	608770.51	2255231.40	Метод спутниковых геодезических измерений (определений)	0.10	–
381	608829.78	2255252.69	Метод спутниковых геодезических измерений (определений)	0.10	–
382	608888.94	2255274.01	Метод спутниковых геодезических измерений (определений)	0.10	–
383	608945.73	2255294.53	Метод спутниковых геодезических измерений (определений)	0.10	–
384	609005.94	2255315.83	Метод спутниковых геодезических измерений (определений)	0.10	–
385	609069.49	2255338.59	Метод спутниковых геодезических измерений (определений)	0.10	–
386	609071.86	2255323.47	Метод спутниковых геодезических измерений (определений)	0.10	–
387	609060.44	2255213.88	Метод спутниковых геодезических измерений (определений)	0.10	–
388	609054.21	2255153.86	Метод спутниковых геодезических измерений (определений)	0.10	–
389	609047.80	2255089.45	Метод спутниковых геодезических измерений (определений)	0.10	–
390	609041.65	2255030.07	Метод спутниковых геодезических измерений (определений)	0.10	–
391	609032.64	2254941.72	Метод спутниковых геодезических измерений (определений)	0.10	–
392	609027.83	2254891.22	Метод спутниковых геодезических измерений (определений)	0.10	–
393	609018.52	2254803.62	Метод спутниковых геодезических измерений (определений)	0.10	–
394	609018.48	2254803.44	Метод спутниковых геодезических измерений (определений)	0.10	–
395	609017.90	2254797.06	Метод спутниковых геодезических измерений (определений)	0.10	–

396	609017.51	2254796.37	Метод спутниковых геодезических измерений (определений)	0.10	–
397	609016.85	2254794.57	Метод спутниковых геодезических измерений (определений)	0.10	–
398	609016.52	2254792.68	Метод спутниковых геодезических измерений (определений)	0.10	–
399	609016.51	2254790.81	Метод спутниковых геодезических измерений (определений)	0.10	–
400	609016.60	2254789.72	Метод спутниковых геодезических измерений (определений)	0.10	–
401	609016.94	2254787.83	Метод спутниковых геодезических измерений (определений)	0.10	–
402	609017.59	2254786.03	Метод спутниковых геодезических измерений (определений)	0.10	–
403	609018.55	2254784.37	Метод спутниковых геодезических измерений (определений)	0.10	–
404	609019.78	2254782.90	Метод спутниковых геодезических измерений (определений)	0.10	–
405	609021.25	2254781.66	Метод спутниковых геодезических измерений (определений)	0.10	–
406	609022.91	2254780.71	Метод спутниковых геодезических измерений (определений)	0.10	–
407	609024.72	2254780.05	Метод спутниковых геодезических измерений (определений)	0.10	–
408	609026.60	2254779.72	Метод спутниковых геодезических измерений (определений)	0.10	–
409	609028.48	2254779.71	Метод спутниковых геодезических измерений (определений)	0.10	–
410	609029.91	2254779.83	Метод спутниковых геодезических измерений (определений)	0.10	–
411	609031.80	2254780.17	Метод спутниковых геодезических измерений (определений)	0.10	–
412	609033.60	2254780.82	Метод спутниковых геодезических измерений (определений)	0.10	–
413	609035.26	2254781.78	Метод спутниковых геодезических измерений (определений)	0.10	–

414	609036.73	2254783.01	Метод спутниковых геодезических измерений (определений)	0.10	–
415	609037.96	2254784.48	Метод спутниковых геодезических измерений (определений)	0.10	–
416	609038.92	2254786.14	Метод спутниковых геодезических измерений (определений)	0.10	–
417	609039.57	2254787.94	Метод спутниковых геодезических измерений (определений)	0.10	–
418	609039.91	2254789.83	Метод спутниковых геодезических измерений (определений)	0.10	–
419	609039.91	2254791.71	Метод спутниковых геодезических измерений (определений)	0.10	–
420	609039.82	2254792.80	Метод спутниковых геодезических измерений (определений)	0.10	–
421	609039.49	2254794.69	Метод спутниковых геодезических измерений (определений)	0.10	–
422	609039.24	2254795.37	Метод спутниковых геодезических измерений (определений)	0.10	–
423	609039.79	2254801.42	Метод спутниковых геодезических измерений (определений)	0.10	–
424	609044.31	2254843.28	Метод спутниковых геодезических измерений (определений)	0.10	–
425	609049.11	2254889.04	Метод спутниковых геодезических измерений (определений)	0.10	–
426	609049.13	2254889.14	Метод спутниковых геодезических измерений (определений)	0.10	–
427	609053.93	2254939.64	Метод спутниковых геодезических измерений (определений)	0.10	–
428	609058.08	2254979.61	Метод спутниковых геодезических измерений (определений)	0.10	–
429	609069.09	2255087.31	Метод спутниковых геодезических измерений (определений)	0.10	–
430	609075.50	2255151.71	Метод спутниковых геодезических измерений (определений)	0.10	–
431	609087.55	2255267.17	Метод спутниковых геодезических измерений (определений)	0.10	–

432	609093.28	2255322.65	Метод спутниковых геодезических измерений (определений)	0.10	–
433	609093.31	2255322.82	Метод спутниковых геодезических измерений (определений)	0.10	–
434	609093.31	2255324.69	Метод спутниковых геодезических измерений (определений)	0.10	–
435	609093.22	2255325.41	Метод спутниковых геодезических измерений (определений)	0.10	–
436	609089.98	2255346.03	Метод спутниковых геодезических измерений (определений)	0.10	–
437	609125.52	2255359.28	Метод спутниковых геодезических измерений (определений)	0.10	–
438	609126.32	2255359.57	Метод спутниковых геодезических измерений (определений)	0.10	–
439	609127.06	2255359.95	Метод спутниковых геодезических измерений (определений)	0.10	–
440	609160.30	2255378.70	Метод спутниковых геодезических измерений (определений)	0.10	–
441	609204.93	2255382.85	Метод спутниковых геодезических измерений (определений)	0.10	–
442	609243.31	2255385.91	Метод спутниковых геодезических измерений (определений)	0.10	–
443	609289.79	2255389.69	Метод спутниковых геодезических измерений (определений)	0.10	–
444	609354.71	2255395.00	Метод спутниковых геодезических измерений (определений)	0.10	–
445	609419.73	2255400.05	Метод спутниковых геодезических измерений (определений)	0.10	–
446	609484.86	2255405.31	Метод спутниковых геодезических измерений (определений)	0.10	–
447	609616.04	2255415.07	Метод спутниковых геодезических измерений (определений)	0.10	–
448	609675.97	2255419.81	Метод спутниковых геодезических измерений (определений)	0.10	–
449	609684.52	2255407.84	Метод спутниковых геодезических измерений (определений)	0.10	–

450	609684.38	2255407.01	Метод спутниковых геодезических измерений (определений)	0.10	–
451	609684.35	2255405.46	Метод спутниковых геодезических измерений (определений)	0.10	–
452	609684.46	2255403.88	Метод спутниковых геодезических измерений (определений)	0.10	–
453	609684.46	2255403.52	Метод спутниковых геодезических измерений (определений)	0.10	–
454	609684.80	2255401.63	Метод спутниковых геодезических измерений (определений)	0.10	–
455	609685.45	2255399.83	Метод спутниковых геодезических измерений (определений)	0.10	–
456	609686.41	2255398.17	Метод спутниковых геодезических измерений (определений)	0.10	–
457	609687.64	2255396.70	Метод спутниковых геодезических измерений (определений)	0.10	–
458	609689.11	2255395.47	Метод спутниковых геодезических измерений (определений)	0.10	–
459	609690.77	2255394.51	Метод спутниковых геодезических измерений (определений)	0.10	–
460	609692.57	2255393.85	Метод спутниковых геодезических измерений (определений)	0.10	–
461	609694.46	2255393.52	Метод спутниковых геодезических измерений (определений)	0.10	–
462	609696.02	2255393.49	Метод спутниковых геодезических измерений (определений)	0.10	–
463	609698.18	2255393.64	Метод спутниковых геодезических измерений (определений)	0.10	–
464	609698.54	2255393.64	Метод спутниковых геодезических измерений (определений)	0.10	–
465	609700.43	2255393.97	Метод спутниковых геодезических измерений (определений)	0.10	–
466	609702.23	2255394.62	Метод спутниковых геодезических измерений (определений)	0.10	–
467	609703.89	2255395.58	Метод спутниковых геодезических измерений (определений)	0.10	–

468	609705.36	2255396.82	Метод спутниковых геодезических измерений (определений)	0.10	–
469	609706.59	2255398.28	Метод спутниковых геодезических измерений (определений)	0.10	–
470	609707.55	2255399.95	Метод спутниковых геодезических измерений (определений)	0.10	–
471	609708.21	2255401.75	Метод спутниковых геодезических измерений (определений)	0.10	–
472	609708.54	2255403.64	Метод спутниковых геодезических измерений (определений)	0.10	–
473	609708.56	2255405.19	Метод спутниковых геодезических измерений (определений)	0.10	–
474	609708.45	2255406.77	Метод спутниковых геодезических измерений (определений)	0.10	–
475	609708.45	2255407.13	Метод спутниковых геодезических измерений (определений)	0.10	–
476	609708.12	2255409.02	Метод спутниковых геодезических измерений (определений)	0.10	–
477	609707.46	2255410.82	Метод спутниковых геодезических измерений (определений)	0.10	–
478	609706.63	2255412.26	Метод спутниковых геодезических измерений (определений)	0.10	–
479	609706.57	2255412.62	Метод спутниковых геодезических измерений	0.10	–

			(определений)		
480	609705.93	2255414.37	Метод спутниковых геодезических измерений (определений)	0.10	–
481	609704.94	2255416.07	Метод спутниковых геодезических измерений (определений)	0.10	–
482	609700.89	2255421.74	Метод спутниковых геодезических измерений (определений)	0.10	–
483	609746.98	2255425.31	Метод спутниковых геодезических измерений (определений)	0.10	–
484	609785.12	2255420.67	Метод спутниковых геодезических измерений (определений)	0.10	–
485	609947.96	2255398.68	Метод спутниковых геодезических измерений (определений)	0.10	–
486	609996.99	2255392.25	Метод спутниковых геодезических измерений (определений)	0.10	–
487	609999.65	2255273.21	Метод спутниковых геодезических измерений (определений)	0.10	–
488	609999.65	2255272.52	Метод спутниковых геодезических измерений (определений)	0.10	–
489	609999.97	2255270.68	Метод спутниковых геодезических измерений (определений)	0.10	–
490	610000.61	2255268.93	Метод спутниковых геодезических измерений (определений)	0.10	–
491	610001.54	2255267.31	Метод спутниковых геодезических измерений (определений)	0.10	–
492	610002.74	2255265.88	Метод спутниковых геодезических измерений (определений)	0.10	–
493	610004.17	2255264.68	Метод спутниковых геодезических измерений (определений)	0.10	–
494	610005.78	2255263.75	Метод спутниковых геодезических измерений (определений)	0.10	–
495	610007.54	2255263.11	Метод спутниковых геодезических измерений (определений)	0.10	–
496	610009.44	2255262.78	Метод спутниковых геодезических измерений (определений)	0.10	–

497	610046.73	2255259.77	Метод спутниковых геодезических измерений (определений)	0.10	–
498	610085.25	2255256.97	Метод спутниковых геодезических измерений (определений)	0.10	–
499	610149.21	2255251.71	Метод спутниковых геодезических измерений (определений)	0.10	–
500	610189.35	2255247.92	Метод спутниковых геодезических измерений (определений)	0.10	–
501	610190.69	2255247.89	Метод спутниковых геодезических измерений (определений)	0.10	–
502	610210.00	2255248.61	Метод спутниковых геодезических измерений (определений)	0.10	–
503	610240.92	2255249.48	Метод спутниковых геодезических измерений (определений)	0.10	–
504	610287.67	2255250.02	Метод спутниковых геодезических измерений (определений)	0.10	–
505	610288.49	2255250.02	Метод спутниковых геодезических измерений (определений)	0.10	–
506	610290.32	2255250.35	Метод спутниковых геодезических измерений (определений)	0.10	–
507	610290.98	2255250.55	Метод спутниковых геодезических измерений (определений)	0.10	–
508	610330.06	2255263.77	Метод спутниковых геодезических измерений (определений)	0.10	–
509	610375.98	2255265.52	Метод спутниковых геодезических измерений (определений)	0.10	–
510	610452.02	2255268.99	Метод спутниковых геодезических измерений (определений)	0.10	–
511	610493.54	2255270.64	Метод спутниковых геодезических измерений (определений)	0.10	–
512	610514.80	2255271.22	Метод спутниковых геодезических измерений (определений)	0.10	–
513	610518.84	2255227.35	Метод спутниковых геодезических измерений (определений)	0.10	–

514	610518.85	2255227.16	Метод спутниковых геодезических измерений (определений)	0.10	–
515	610536.69	2255062.50	Метод спутниковых геодезических измерений (определений)	0.10	–
516	610542.22	2255009.02	Метод спутниковых геодезических измерений (определений)	0.10	–
517	610542.51	2255007.34	Метод спутниковых геодезических измерений (определений)	0.10	–
518	610543.15	2255005.59	Метод спутниковых геодезических измерений (определений)	0.10	–
519	610544.09	2255003.98	Метод спутниковых геодезических измерений (определений)	0.10	–
520	610545.28	2255002.55	Метод спутниковых геодезических измерений (определений)	0.10	–
521	610546.71	2255001.35	Метод спутниковых геодезических измерений (определений)	0.10	–
522	610548.33	2255000.42	Метод спутниковых геодезических измерений (определений)	0.10	–
523	610550.08	2254999.78	Метод спутниковых геодезических измерений (определений)	0.10	–
524	610551.92	2254999.45	Метод спутниковых геодезических измерений (определений)	0.10	–
525	610552.12	2254999.44	Метод спутниковых геодезических измерений (определений)	0.10	–
526	610584.70	2254997.22	Метод спутниковых геодезических измерений (определений)	0.10	–
527	610605.15	2254985.55	Метод спутниковых геодезических измерений (определений)	0.10	–
528	610605.91	2254985.11	Метод спутниковых геодезических измерений (определений)	0.10	–
529	610629.94	2254973.85	Метод спутниковых геодезических измерений (определений)	0.10	–

530	610629.45	2254972.51	Метод спутниковых геодезических измерений (определений)	0.10	–
531	610629.13	2254970.67	Метод спутниковых геодезических измерений (определений)	0.10	–
532	610629.09	2254969.75	Метод спутниковых геодезических измерений (определений)	0.10	–
533	610629.02	2254907.54	Метод спутниковых геодезических измерений (определений)	0.10	–
534	610629.21	2254847.72	Метод спутниковых геодезических измерений (определений)	0.10	–
535	610632.26	2254504.36	Метод спутниковых геодезических измерений (определений)	0.10	–
536	610633.14	2254402.03	Метод спутниковых геодезических измерений (определений)	0.10	–
537	610654.57	2254399.61	Метод спутниковых геодезических измерений (определений)	0.10	–
538	610654.21	2254447.07	Метод спутниковых геодезических измерений (определений)	0.10	–
539	610653.76	2254494.35	Метод спутниковых геодезических измерений (определений)	0.10	–
540	610658.16	2254494.59	Метод спутниковых геодезических измерений (определений)	0.10	–
541	610660.36	2254494.69	Метод спутниковых геодезических измерений (определений)	0.10	–
542	610661.49	2254494.28	Метод спутниковых геодезических измерений (определений)	0.10	–
543	610663.37	2254493.95	Метод спутниковых геодезических измерений (определений)	0.10	–
544	610664.01	2254493.91	Метод спутниковых геодезических измерений (определений)	0.10	–
545	610668.06	2254493.83	Метод спутниковых геодезических измерений (определений)	0.10	–
546	610669.34	2254493.83	Метод спутниковых геодезических измерений (определений)	0.10	–

547	610671.23	2254494.16	Метод спутниковых геодезических измерений (определений)	0.10	–
548	610673.03	2254494.82	Метод спутниковых геодезических измерений (определений)	0.10	–
549	610674.70	2254495.78	Метод спутниковых геодезических измерений (определений)	0.10	–
550	610676.16	2254497.01	Метод спутниковых геодезических измерений (определений)	0.10	–
551	610677.40	2254498.48	Метод спутниковых геодезических измерений (определений)	0.10	–
552	610678.36	2254500.14	Метод спутниковых геодезических измерений (определений)	0.10	–
553	610679.01	2254501.94	Метод спутниковых геодезических измерений (определений)	0.10	–
554	610679.34	2254503.83	Метод спутниковых геодезических измерений (определений)	0.10	–
555	610679.38	2254504.47	Метод спутниковых геодезических измерений (определений)	0.10	–
556	610679.38	2254505.83	Метод спутниковых геодезических измерений (определений)	0.10	–
557	610679.38	2254507.11	Метод спутниковых геодезических измерений (определений)	0.10	–
558	610679.05	2254509.00	Метод спутниковых геодезических измерений (определений)	0.10	–
559	610678.40	2254510.80	Метод спутниковых геодезических измерений (определений)	0.10	–
560	610677.44	2254512.47	Метод спутниковых геодезических измерений (определений)	0.10	–
561	610676.20	2254513.93	Метод спутниковых геодезических измерений (определений)	0.10	–
562	610674.74	2254515.17	Метод спутниковых геодезических измерений (определений)	0.10	–
563	610673.07	2254516.13	Метод спутниковых геодезических измерений (определений)	0.10	–

564	610671.27	2254516.78	Метод спутниковых геодезических измерений (определений)	0.10	–
565	610669.38	2254517.11	Метод спутниковых геодезических измерений (определений)	0.10	–
566	610668.75	2254517.15	Метод спутниковых геодезических измерений (определений)	0.10	–
567	610664.70	2254517.23	Метод спутниковых геодезических измерений (определений)	0.10	–
568	610663.41	2254517.23	Метод спутниковых геодезических измерений (определений)	0.10	–
569	610661.53	2254516.90	Метод спутниковых геодезических измерений (определений)	0.10	–
570	610659.72	2254516.24	Метод спутниковых геодезических измерений (определений)	0.10	–
571	610659.43	2254516.07	Метод спутниковых геодезических измерений (определений)	0.10	–
572	610657.02	2254515.96	Метод спутниковых геодезических измерений (определений)	0.10	–
573	610653.57	2254515.77	Метод спутниковых геодезических измерений (определений)	0.10	–
574	610652.74	2254619.07	Метод спутниковых геодезических измерений (определений)	0.10	–
575	610651.81	2254735.01	Метод спутниковых геодезических измерений (определений)	0.10	–
576	610650.61	2254847.91	Метод спутниковых геодезических измерений (определений)	0.10	–
577	610650.42	2254907.58	Метод спутниковых геодезических измерений (определений)	0.10	–
578	610650.48	2254965.55	Метод спутниковых геодезических измерений (определений)	0.10	–
579	610651.77	2254966.94	Метод спутниковых геодезических измерений (определений)	0.10	–
580	610721.80	2254967.04	Метод спутниковых геодезических измерений (определений)	0.10	–

581	610794.22	2254967.65	Метод спутниковых геодезических измерений (определений)	0.10	–
582	610862.19	2254967.97	Метод спутниковых геодезических измерений (определений)	0.10	–
583	610933.49	2254968.58	Метод спутниковых геодезических измерений (определений)	0.10	–
584	611289.99	2254969.56	Метод спутниковых геодезических измерений (определений)	0.10	–
585	611290.92	2254969.56	Метод спутниковых геодезических измерений (определений)	0.10	–
586	611292.75	2254969.88	Метод спутниковых геодезических измерений (определений)	0.10	–
587	611293.33	2254970.09	Метод спутниковых геодезических измерений (определений)	0.10	–
588	611290.93	2254980.16	Метод спутниковых геодезических измерений (определений)	0.10	–
589	611291.17	2254982.63	Метод спутниковых геодезических измерений (определений)	0.10	–
1	611303.78	2254982.10	Метод спутниковых геодезических измерений (определений)	0.10	–

3. Сведения о характерных точках части (частей) границы объекта

Обозначение характерных точек части границы	Координаты, м		Метод определения координат характерной точки	Средняя квадратическая погрешность положения характерной точки (M_t), м	Описание обозначения точки на местности (при наличии)
	X	Y			
1	2	3	4	5	6
–	–	–	–	–	–

Сведения о земельных участках, в отношении которых устанавливается
публичный сервитут

№ п/п	Адрес или иное описание местоположения земельных участков, в отношении которых испрашивается публичный сервитут	Кадастровые номера земельных участков, в отношении которых испрашивается публичный сервитут	Категория земель/разрешенное использование
1	Ростовская область, Миллеровский район, г. Миллерово, ул. Промышленная	61:54:0060001:781	Земли населенных пунктов/объекты капитального строительства и виды использования земельных участков, отнесенные действующими санитарными нормами к объектам IV-V класса вредности с санитарно-защитной зоной 50-100 м
2	Ростовская область, Миллеровский район, г. Миллерово, ул. Промышленная	61:54:0060001:778	Земли населенных пунктов/производственная деятельность
3	Ростовская область, Миллеровский район, г. Миллерово, в границах кадастрового квартала 61:54:0060001	61:54:0060001:752	Земли населенных пунктов/улично-дорожная сеть
4	Ростовская обл., р-н Миллеровский, г. Миллерово, ул. Промышленная, 10	61:54:0060001:63	Земли населенных пунктов/для эксплуатации производственных зданий
5	Ростовская область, Миллеровский район, г. Миллерово, в границах кадастрового квартала 61:54:0060001	61:54:0060001:538	Земли населённых пунктов/благоустройство территории

6	Ростовская область, Миллеровский р-н, г. Миллерово, в границах кадастрового квартала 61:54:0060001	61:54:0060001:535	Земли населённых пунктов/производственная деятельность
7	Ростовская область, р-н Миллеровский, г. Миллерово, в границах кадастрового квартала 61:54:0060001	61:54:0060001:534	Земли населённых пунктов/производственная деятельность
8	Ростовская область, р-н Миллеровский, г. Миллерово, в границах кадастрового квартала 61:54:0060001	61:54:0060001:515	Земли населённых пунктов/общее пользование территории
9	Ростовская область, р-н Миллеровский, г. Миллерово, ул. Промышленная	61:54:0060001:510	Земли населённых пунктов/для размещения производственной базы
10	Ростовская область, р-н Миллеровский, г. Миллерово, ул. Промышленная	61:54:0060001:509	Земли населённых пунктов/ для размещения производственной базы
11	Ростовская обл., р-н Миллеровский, г. Миллерово, ул. Советская, 51	61:54:0060001:48	Земли населённых пунктов/для эксплуатации административно- производственного здания, склада и гаража
12	Ростовская область, р-н Миллеровский, г. Миллерово, ул. Промышленная	61:54:0060001:479	Земли населённых пунктов/объекты капитального строительства и виды использования земельных участков, отнесённые действующими санитарными нормами к объектам IV-V класса вредности с санитарно-защитной зоной 50-100 м
13	Ростовская область, р-н Миллеровский, г. Миллерово, ул. Промышленная	61:54:0060001:463	Земли населённых пунктов/объекты капитального строительства и виды использования земельных участков, отнесенные

			действующими санитарными нормами к объектам IV-V класса вредности с санитарно-защитной зоной 50-100 м
14	Ростовская обл., р-н Миллеровский, г. Миллерово, ул. Промышленная	61:54:0060001:439	Земли населённых пунктов/ для эксплуатации дороги с твердым покрытием
15	Ростовская область, Миллеровский район, г. Миллерово, ул. Промышленная, 22-а	61:54:0060001:42	Земли населённых пунктов/для эксплуатации перевалочной базы
16	Ростовская область, Миллеровский район, г. Миллерово, ул. Промышленная, 18-а	61:54:0060001:354	Земли населённых пунктов/ сооружения и устройства сетей инженерно-технического обеспечения
17	Ростовская обл., р-н Миллеровский, г. Миллерово, ул. промышленная, 28	61:54:0060001:35	Земли населённых пунктов/ для эксплуатации склада, автомобильной дороги и железнодорожных подъездных путей
18	Ростовская обл., р-н Миллеровский, г. Миллерово, ул. промышленная	61:54:0060001:324	Земли населённых пунктов/ для строительства канализационного коллектора
19	Ростовская область, р-н Миллеровский, г. Миллерово, ул. Промышленная	61:54:0060001:322	Земли населённых пунктов/ для строительства канализационного коллектора
20	Ростовская обл., р-н Миллеровский, г. Миллерово, ул. промышленная, 2	61:54:0060001:31	Земли населённых пунктов/ для строительства производственной базы
21	Ростовская область, р-н Миллеровский, г. Миллерово, в юго-восточной части	61:54:0060001:14	Земли населённых пунктов/ полоса отвода железнодорожной дороги под грузовым двором
22	Ростовская область, р-н Миллеровский, г. Миллерово, ул. Промышленная	61:54:0120001:209	Земли населённых пунктов/ общее пользование территорией
23	Ростовская	61:54:0120001:10	Земли населённых пунктов/ для

	область, р-н Миллеровский, г. Миллерово , туп. Нефтебазовский, 14		индивидуального жилищного строительства
24	Ростовская область, р-н Миллеровский, г. Миллерово, туп. Рабочий, 2-а/2	61:54:0026601:1	Земли населённых пунктов/ для эксплуатации КНС № 4
25	Ростовская область, р-н Миллеровский, г. Миллерово, ул. Заводская, 9	61:54:0026001:9	Земли населённых пунктов/ для эксплуатации многоквартирного жилого дома
26	Ростовская область, р-н Миллеровский, г. Миллерово, ул. Заводская, 7	61:54:0026001:34	Земли населённых пунктов/ для эксплуатации многоквартирного жилого дома
27	Ростовская область, р-н Миллеровский, г. Миллерово, ул. Заводская, 5	61:54:0026001:33	Земли населённых пунктов/ для эксплуатации многоквартирного жилого дома
28	Ростовская область, р-н Миллеровский, г. Миллерово, ул. Заводская, 11	61:54:0026001:12	Земли населённых пунктов/ для эксплуатации многоквартирного жилого дома
29	Ростовская область, р-н Миллеровский, г. Миллерово, ул. Заводская, 13	61:54:0026001:11	Земли населённых пунктов/ для эксплуатации многоквартирного жилого дома
30	Ростовская область, р-н Миллеровский, г. Миллерово, ул. Заводская, 3	61:54:0026001:10	Земли населённых пунктов/ для эксплуатации многоквартирного жилого дома
31	Ростовская обл., р-н Миллеровский, г. Миллерово, ул. Заводская, д. 1	61:54:0025901:13	Земли населённых пунктов/ под промышленные предприятия
32	Российская Ростовская обл., р-н Миллеровский, г. Миллерово, ул. Заводская, д. 1	61:54:0025901:1	Земли населённых пунктов/ под промышленные предприятия
33	Ростовская область,	61:54:0025601:79	Земли населённых пунктов/ малоэтажная жилая застройка

	Миллеровский район, г. Миллерово, в границах кадастрового квартала 61:54:0025601		
34	Ростовская область, Миллеровский район, г. Миллерово, в границах кадастрового квартала 61:54:0025601	61:54:0025601:76	Земли населённых пунктов / для индивидуального жилищного строительства
35	Ростовская область, Миллеровский район, г. Миллерово, в границах кадастрового квартала 61:54:0025601	61:54:0025601:75	Земли населённых пунктов / для индивидуального жилищного строительства
36	Ростовская область, Миллеровский район, г. Миллерово, в границах кадастрового квартала 61:54:0025601	61:54:0025601:73	Земли населённых пунктов /общее пользование территории
37	Ростовская область, р-н Миллеровский, г. Миллерово, южнее ул. Интернатская	61:54:0025601:70	Земли населённых пунктов / для индивидуального жилищного строительства
38	Ростовская область, р-н Миллеровский, г. Миллерово, южнее ул. Интернатская	61:54:0025601:69	Земли населённых пунктов / для индивидуального жилищного строительства
39	Ростовская область, р-н Миллеровский, г. Миллерово, южнее ул. Интернатская	61:54:0025601:68	Земли населённых пунктов / для индивидуального жилищного строительства
40	Ростовская область, р-н Миллеровский, г.	61:54:0025501:84	Земли населённых пунктов / коммунальное обслуживание

	Миллерово, ул. Чехова		
41	Ростовская область, р-н Миллеровский, г. Миллерово, ул. Чехова	61:54:0025501:71	Земли населённых пунктов / внутриквартирные проезды
42	Ростовская обл., р-н Миллеровский, г. Миллерово, мкр. Имени Маршала Ефимова	61:54:0000000:6 (61:54:0025501:3, 61:54:0020301:1)	Земли населённых пунктов / для строительства жилой группы с необходимым соцкультбытом и коммунальными объектами
43	Ростовская область, Миллеровский район, западнее и юго-западнее г. Миллерово	61:54:0025501:28	Земли населённых пунктов / под опоры ЛЭП-10 кВ внешнего электроснабжения
44	Ростовская область, р-н Миллеровский, г. Миллерово, ул. Чехова, 40-а	61:54:0025501:25	Земли населённых пунктов / для жилищного строительства
45	Ростовская область, Миллеровский район, г. Миллерово, в границах кадастрового квартала 61:54:0024601	61:54:0024601:54	Земли населённых пунктов / земельные участки (территории) общего пользования
46	Российская Федерация, Ростовская область, р-н Миллеровский, Миллеровское городское поселение, г. Миллерово, ул. Интернатская, 22	61:54:0024601:43	Земли населённых пунктов / объекты гаражного назначения
47	Российская Федерация, Ростовская область, р-н Миллеровский, Миллеровское городское поселение, г. Миллерово	61:54:0020101:173	Земли населённых пунктов / под ВЛ 10 кВ №3 ПС Промзона

48	Ростовская область, р-н Миллеровский, г. Миллерово, под подстанцией 110/35/10кВ Промзона	61:54:0020101:1	Земли населённых пунктов / под объекты энергетики
49	Ростовская область, Миллеровский район, г. Миллерово, туп. Нефтебазовский, 14-а	61:54:0060001:61	Земли населённых пунктов / для индивидуального жилищного строительства
50	Российская Федерация, Миллеровский район, г. Миллерово	61:54:0000000:7946	Земли населённых пунктов/под ВЛ 10 кВ №5 ПС Прмзона
51	Ростовская область, р-н Миллеровский, г. Миллерово, южнее ул. Интернатская	61:54:0000000:7907	Земли населённых пунктов / малоэтажная жилая застройка
52	Ростовская область, р-н Миллеровский, г. Миллерово, туп. Рабочий	61:54:0000000:7576	Земли населённых пунктов / для эксплуатации дороги грунтовой
53	Ростовская область, р-н Миллеровский, г. Миллерово, туп. Цимлянский	61:54:0000000:7530	Земли населённых пунктов / для эксплуатации дороги грунтовой
54	Ростовская область, р-н Миллеровский, г. Миллерово, ул. Балочная	61:54:0000000:7504	Земли населённых пунктов / для эксплуатации дороги грунтовой
55	Ростовская область, р-н Миллеровский, г. Миллерово, ул. Заводская	61:54:0000000:7455	Земли населённых пунктов / для эксплуатации дороги грунтовой
56	Ростовская область, Миллеровский район, в северо-западном районе г. Миллерово	61:54:0000000:6734	Земли населённых пунктов / сооружения и устройства сетей инженерно-технического обеспечения
57	Ростовская	61:54:0000000:6589	Земли населённых пунктов / для

	область, р-н Миллеровский, г. Миллерово, ул. Заводская		эксплуатации канализационных сетей
58	Ростовская область, р-н Миллеровский, г. Миллерово, ул. Заводская	61:54:0000000:6540	Земли населённых пунктов / для эксплуатации магистрального самотечного коллектора
59	Ростовская область, Миллеровский район, г. Миллерово, ул. Волгоградская	61:54:0000000:6538	Земли населённых пунктов / для эксплуатации канализационных сетей