

# **ООО «КОРУС»**

347810 Ростовская обл., г. Каменск-Шахтинский, ул. Пушкина, 65, тел. 8(86365) 7-21-90  
СРО АС «ЮгСевКавПроект». Регистрационный номер 989 от 10 июня 2019г.

Шифр проекта: ПО-012323

**Проект обоснования необходимости предоставления разрешения на условно разрешенный вид использования «Для индивидуального жилищного строительства» (2.1) в отношении земельного участка с КН 61:54:0081001:294, площадью 334+/-6 м2, расположенного по адресу: Ростовская область, Миллеровский район, г. Миллерово, в границах кадастрового квартала КН 61:54:0081001**

**Том 1.  
Материалы по обоснованию.**

г. Каменск-Шахтинский  
2023г.

### СОДЕРЖАНИЕ ПРОЕКТА ОБОСНОВАНИЯ

Обозначение документа	Наименование документа	Примечание
	Том 1. Материалы по обоснованию.	
ПО-012323-С	Содержание.	Стр.1
ПО-012323-ЗПД	Заверение проектной документации.	Стр.2
ПО-012323-ПЗ	Пояснительная записка.	Стр. 3-5
ПО-012323-Пр	Приложения.	
	Приложение №1. Графические материалы.	
	1. Ситуационный план.	
	Приложение №2. Исходные данные.	
	1. Выписка из ЕГРН на земельный участок С КН 61:54:0081001:294 от 24.08.2023 г.	
	2. Выписка из ЕГРН на здание (жилой дом) от 19.07.2023 г.	
	3. Постановление Администрации Миллеровского городского поселения № 511 от 11.08.2023 г.	
	«О предварительном согласовании предоставления Субботиной Е.П. земельного участка».	
	4. Выписка из реестра членов саморегулируемой организации СРО АС «ЮгСевКавПроект».	
	5. Выписка из ЕГРЮЛ ООО «Корус».	

Инв. № подл.	Подп. и дата										
					2023	ПО-012323-СП					
		Изм.	Кол.уч.	Лист	№ док.	Подп.	Дата				
		ГИП		Писклюкова				Содержание проекта обоснования			
		Рук. группы		Писклюкова							
		Разработал		Нурмахомедова			21.09				
		Проверил		Писклюкова							
								Стадия	Лист	Листов	
								П	1	1	
								ООО «КОРУС»			



## Заверение проектной документации

Проект обоснования необходимости предоставления разрешения на условно разрешенный вид использования «Для индивидуального жилищного строительства» (2.1) в отношении земельного участка с КН 61:54:0081001:294, площадью 334+/-6 м2, расположенного по адресу: Ростовская область, Миллеровский район, г. Миллерово, в границах кадастрового квартала КН 61:54:0081001, выполнен на основании технического задания, утвержденного Субботиной Еленой Петровной.

Проект обоснования выполнен в соответствии с требованиями Градостроительного кодекса РФ, Правил землепользования и застройки Миллеровского городского поселения Миллеровского района Ростовской области, Положением о порядке организации и проведения публичных слушаний по вопросам градостроительной деятельности на территории Миллеровского городского поселения.

Ввиду отсутствия вредного воздействия на окружающую среду жилого дома с КН 61:54:0081001:40, с учетом предоставления разрешения на условно разрешенный вид использования «Для индивидуального жилищного строительства» (2.1) в отношении земельного участка с КН 61:54:0081001:294, площадью 334+/-6 м2, расположенного по адресу: Ростовская область, Миллеровский район, г. Миллерово, в границах кадастрового квартала КН 61:54:0081001, мероприятия по охране окружающей среды не требуются.

Санитарно-защитная зона для данного объекта не нормируется (в соответствии с требованиями СанПин 2.2.1/2.1.1.1200-003).

Предоставление разрешения на условно разрешенный вид использования «Для индивидуального жилищного строительства» (2.1) в отношении земельного участка с КН 61:54:0081001:294, площадью 334+/-6 м2, расположенного по адресу: Ростовская область, Миллеровский район, г. Миллерово, в границах кадастрового квартала КН 61:54:0081001, не противоречит действующему законодательству в сфере градостроительной деятельности, техническим, санитарным, строительным пожарным и другим нормам и правилам, не нарушает права и законные интересы других лиц.

Директор ООО «КОРУС» \_\_\_\_\_

Нурмахомедова Г.Ф.



Инв. № подл.	Подп. И дата	Инв. № подл.					2023	ТЗ-012323-ЗПД					
			Изм.	Кол.уч.	Лист	№ док	Подп.	Дата	Заверение проектной документации		Стадия	Лист	Листов
											П	1	1
							Директор	Нурмахомедова	<i>Г.Ф.</i>	01.09	ООО «КОРУС»		

## 1. Общие сведения.

Проект обоснования необходимости предоставления разрешения на условно разрешенный вид использования «Для индивидуального жилищного строительства» (2.1) в отношении земельного участка с КН 61:54:0081001:294, площадью 334+/-6 м2, расположенного по адресу: Ростовская область, Миллеровский район, г. Миллерово, в границах кадастрового квартала КН 61:54:0081001 выполнен на основании технического задания, утвержденного Субботиной Еленой Петровной.

Рассматриваемая территория находится в территориальной зоне Ж-2 «Зона застройки малоэтажными жилыми домами». Категория земель — земли населенных пунктов. Относительно вида разрешенного использования — данные отсутствуют. Согласно карты градостроительного зонирования земельный участок расположен в центральном планировочном районе Миллеровского городского поселения.

На территории земельного участка расположен жилой дом, имеющий адрес: Ростовская область, р-н Миллеровский, г. Миллерово, ул. Максима Горького, д. 25.

Проект обоснования выполнен в соответствии с требованиями Градостроительного кодекса РФ, Правил землепользования и застройки Миллеровского городского поселения Миллеровского района Ростовской области, Положением о порядке организации и проведения публичных слушаний по вопросам градостроительной деятельности на территории Миллеровского городского поселения.

## 2. Обоснование размещения зданий, сооружений, площадок на территории объекта.

На участке, в отношении которого испрашивается разрешение на условно разрешенный вид использования «Для индивидуального жилищного строительства» (2.1), расположен многоквартирный отдельно стоящий жилой дом с КН 61:54:0081001:40, 1905 г. постройки, площадью 59.6 м2, этажность — 1.

Согласно СП 55.13330.2016 «Дома жилые многоквартирные», дом жилой многоквартирный отдельно стоящий - дом, состоящий из отдельной квартиры (одного жилого автономного блока), включающий в себя комплекс помещений, предназначенных для индивидуального и/или односемейного заселения жильцов, при их постоянном, длительном или кратковременном проживании.

Земельный участок имеет ограждение. Въезд для автотранспорта организован с проезжей части пер. Плановый.

На участке возможно размещение вспомогательных строений и площадок с учетом вида разрешенного использования «Для индивидуального жилищного строительства» (2.1).

Строительство других зданий иного функционального назначения (с иными видами разрешенного использования) на участке не предполагается.

					2023	ПО-012323-ПЗ			
Изм.	Кол.уч.	Лист	№ док	Подп.	Дата				
ГИП		Писклюкова				Пояснительная записка	Стадия	Лист	Листов
Рук. группы		Писклюкова					П	1	3
Разработал		Нурмахомедова			01.09		ООО «КОРУС»		
Проверил		Писклюкова							



регулирования застройки в настоящем проекте не разрабатываются, так как участок с КН 61:54:0081001:294 находится на территории, расположенной в границах красных линий, с учетом градостроительных регламентов.

Согласно карты зон с особыми условиями использования территории Правил землепользования и застройки Миллеровского городского поселения Миллеровского района Ростовской области, часть участка расположена в охранной зоне инженерных коммуникаций.

#### 5. Сведения об объектах культурного наследия.

В соответствии с данными, отраженными в Правилах землепользования и застройки Миллеровского городского поселения Миллеровского района Ростовской области, данный земельный участок не имеет в непосредственной близости охранных зон объектов культурного и археологического наследия.

#### 6. Охрана окружающей среды.

Ввиду отсутствия вредного воздействия на окружающую среду жилого дома с КН 61:54:0081001:40, с учетом предоставления разрешения на условно разрешенный вид использования «Для индивидуального жилищного строительства» (2.1) в отношении земельного участка с КН 61:54:0081001:294, площадью 334+/-6 м<sup>2</sup>, расположенного по адресу: Ростовская область, Миллеровский район, г. Миллерово, в границах кадастрового квартала КН 61:54:0081001, мероприятия по охране окружающей среды не требуются.

Санитарно-защитная зона для данного объекта не нормируется (в соответствии с требованиями СанПин 2.2.1/2.1.1.1200-003).

#### 7. Вывод.

Предоставление разрешения на условно разрешенный вид использования «Для индивидуального жилищного строительства» (2.1) в отношении земельного участка с КН 61:54:0081001:294, площадью 334+/-6 м<sup>2</sup>, расположенного по адресу: Ростовская область, Миллеровский район, г. Миллерово, в границах кадастрового квартала КН 61:54:0081001, не противоречит действующему законодательству в сфере градостроительной деятельности, техническим, санитарным, строительным пожарным и другим нормам и правилам, не нарушает права и законные интересы других лиц.

Изм.	Колуч.	Лист	Нуч.	Подп.	Дата

ПО-012323-ПЗ

Лист

3

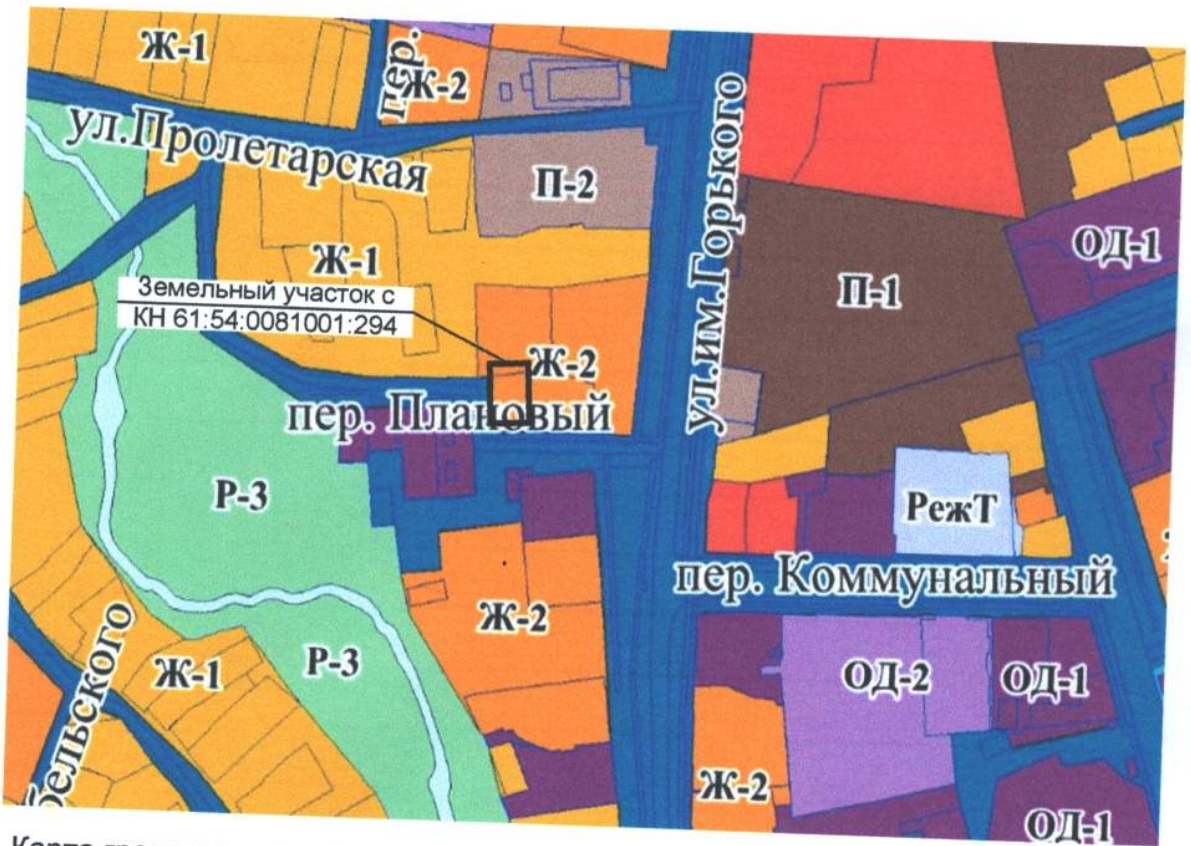
**Приложение №1**

**ГРАФИЧЕСКИЕ МАТЕРИАЛЫ**

# СИТУАЦИОННЫЙ ПЛАН



Публичная кадастровая карта, г. Миллерово (фрагмент)



Карта градостроительного зонирования, г. Миллерово (фрагмент)



**Приложение №2**

**ИСХОДНЫЕ ДАННЫЕ**


**Управление Федеральной службы государственной регистрации, кадастра и картографии по Ростовской области**  
полное наименование органа регистрации прав

Выписка из Единого государственного реестра недвижимости об основных характеристиках и зарегистрированных правах на объект недвижимости

Сведения об основных характеристиках объекта недвижимости

В Единый государственный реестр недвижимости внесены следующие сведения:

Раздел 1 Лист 1		
Земельный участок		
вид объекта недвижимости		
Лист № 1 раздела 1	Всего листов раздела 1: 1	Всего разделов: 2
24.08.2023г.		Всего листов выписки: 2
Кадастровый номер:	61:54:0081001:294	
Номер кадастрового квартала:	61:54:0081001	
Дата присвоения кадастрового номера:	24.08.2023	
Ранее присвоенный государственный учетный номер:	данные отсутствуют	
Местоположение:	Российская Федерация, Ростовская область, Миллеровский район, г. Миллерово, в границах кадастрового квартала 61:54:0081001	
Площадь, м2:	334 +/- 6	
Кадастровая стоимость, руб.:	не определена	
Кадастровые номера расположенных в пределах земельного участка объектов недвижимости:	61:54:0081001:40	
Категория земель:	Земли населенных пунктов	
Виды разрешенного использования:	данные отсутствуют	
Статус записи об объекте недвижимости:	Сведения об объекте недвижимости имеют статус "актуальные"	
Особые отметки:	Сведения, необходимые для заполнения раздела: 2 - Сведения о зарегистрированных правах, отсутствуют.	
Получатель выписки:	БЕРЕЖНОВ АЛЕКСЕЙ МИХАЙЛОВИЧ (представитель правообладателя), Правообладатель: от имени заявителя АДМИНИСТРАЦИЯ МИЛЛЕРОВСКОГО ГОРОДСКОГО РАЙОНА	

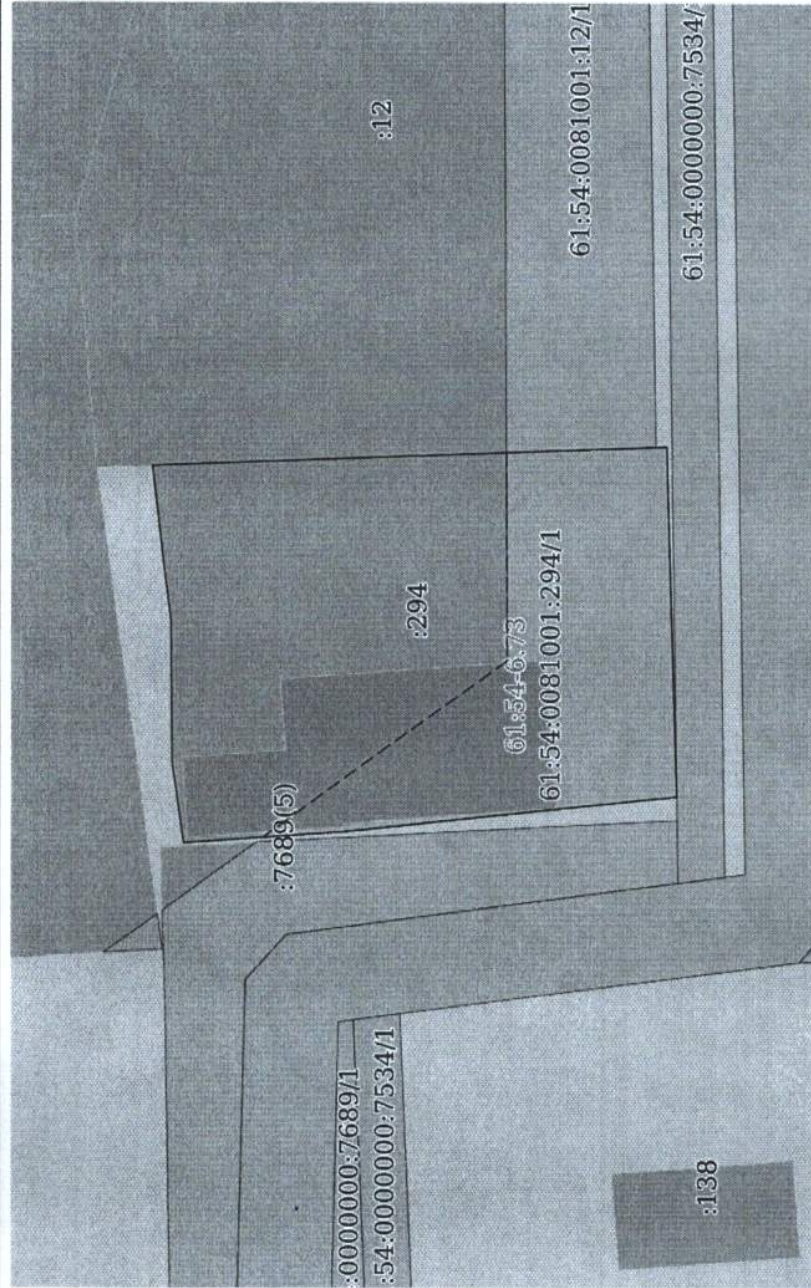
  
 ДОКУМЕНТ ПОДПИСАН  
 ЭЛЕКТРОННОЙ ПОДПИСЬЮ  
 Сертификат: 00B8B056B7401CB382D2B3576ACDC8425108  
 Владелец: ФЕДЕРАЛЬНАЯ СЛУЖБА ГОСУДАРСТВЕННОЙ РЕГИСТРАЦИИ, КАДАСТРА И КАРТОГРАФИИ  
 Действителен с 27.06.2023 по 19.09.2024

полное наименование должности	инициалы, фамилия
-------------------------------	-------------------

Выписка из Единого государственного реестра недвижимости об основных характеристиках и зарегистрированных правах на объект недвижимости  
 Описание местоположения земельного участка

Земельный участок			
Вид объекта недвижимости			
Лист № 1 раздела 3	Всего листов раздела 3: 1	Всего разделов: 2	Всего листов выписки: 2
24.08.2023г.			
Кадастровый номер: 61:54:0081001:294			

План (чертеж, схема) земельного участка



Масштаб 1:300

Условные обозначения:

ПОЛНОЕ НАИМЕНОВАНИЕ ДОЛЖНОСТИ	ДОКУМЕНТ ПОДПИСАН ЭЛЕКТРОННОЙ ПОДПИСЬЮ
	ИННИЦИАЛЫ, ФАМИЛИЯ

Сертификат: 008805687401СВ3828283576АСТС8425108  
 Выдана: ФЕДЕРАЛЬНАЯ СЛУЖБА ГОСУДАРСТВЕННОЙ РЕГИСТРАЦИИ, КАДАСТРА И КАРТОГРАФИИ  
 Действителен: с 27.06.2023 по 19.09.2024

Управление Федеральной службы государственной регистрации, кадастра и картографии по Ростовской области

полное наименование органа регистрации прав  
 Выписка из Единого государственного реестра недвижимости об объекте недвижимости

Сведения о характеристиках объекта недвижимости  
 В Единый государственный реестр недвижимости внесены следующие сведения:

Здание		Раздел 1 Лист 1	
Лист № 1 раздела 1	Вид объекта недвижимости	Всего листов раздела: 1: 2	Всего листов выписки: 10
19.07.2023г.			
Кадастровый номер:	61:54:0081001:40		
Номер кадастрового квартала:	61:54:0081001		
Дата присвоения кадастрового номера:	04.10.2011		
Ранее присвоенный государственный учетный номер:	Инвентарный номер 3257_165; Кадастровый номер 61:54:0081001:0:4		
Местоположение:	Ростовская область, р-н. Миллеровский, г. Миллерово, ул. Максима Горького, д. 25		
Площадь:	59,6		
Назначение:	Жилое		
Наименование:	Жилой дом		
Количество этажей, в том числе подземных этажей:	1, в том числе подземных 0		
Материал наружных стен:	Смешанные		
Год ввода в эксплуатацию по завершении строительства:	данные отсутствуют		
Год завершения строительства:	1905		
Кадастровая стоимость, руб.:	1400877,14		
Кадастровые номера иных объектов недвижимости, в пределах которых расположен объект недвижимости:	данные отсутствуют		
Кадастровые номера помещений, машино-мест, расположенных в здании или сооружении:	61:54:0081001:34, 61:54:0081001:42		
Кадастровые номера объектов недвижимости, из которых образован объект недвижимости:	данные отсутствуют		
Кадастровые номера образованных объектов недвижимости:	данные отсутствуют		
Сведения о включении объекта недвижимости в состав предприятия как имущественного комплекса:	данные отсутствуют		
Сведения о включении объекта недвижимости в состав единого недвижимого комплекса:	данные отсутствуют		
Виды разрешенного использования:	данные отсутствуют		

главный специалист-эксперт	Документ по <u>Зан ул</u> ДОКУМЕНТ ПОДПИСАН <u>тронной подписью</u> Серийный номер сертификата электронной подписью <u>77341083395372020</u>	Зварная С. В.
полное наименование ДОЛЖНОСТИ	Кому выдан: Управление Федеральной службы государственной регистрации, кадастра и картографии по Ростовской области	инициалы, фамилия

Выдано: ФЕДЕРАЛЬНАЯ СЛУЖБА ГОСУДАРСТВЕННОЙ РЕГИСТРАЦИИ, КАДАСТРА И КАРТОГРАФИИ  
 Действителен с 17.05.2022 по 10.08.2023

Значие

Лист № 2 раздела 1	Всего листов раздела 1: 2	Всего разделов: 6	Всего листов выписки: 10
Кадастровый номер: 61:54:0081001:40			

Сведения о включении объекта недвижимости в реестр объектов культурного наследия:	данные отсутствуют
Сведения о кадастровом инженере:	
Статус записи об объекте недвижимости:	7290, изменением сведений о местоположении здания с кадастровым номером 61:54:0081001:40, 303, 2023-07-07
Особые отметки:	Сведения об объекте недвижимости имеют статус "актуальные, ранее уточненные"
Получатель выписки:	Сведения о частях объекта недвижимости отсутствуют. Андрянов Сергей Александрович (представитель правообладателя), Правообладатель: от имени заявителя Субботиной Елены Петровны

Главный специалист-эксперт	Документ по делу № 19.07.2023-З. Документ подписан Сергеем Александровичем Андряновым. Серийный номер сертификата электронной подписи: 7341883395372020	Пронин Алексей Александрович	Зарная С. В.
Полное наименование должности	Кому выдан: Управление Федеральной службы государственной регистрации, кадастра и картографии по Ростовской области	Выдана: федеральная служба государственной регистрации, кадастра и картографии	инициалы, фамилия

Муниципальное автономное учреждение «Информационно-технологический центр государственной регистрации недвижимости и кадастра» ул. Ленина, д. 9/17  
 С/здание: Дзержинский район, «Информационно-технологический центр государственной регистрации недвижимости и кадастра» ул. Ленина, д. 9/17  
 Дата составления: 19.07.2023 17:21:28  
 Ростовская обл., Матвеевский р-н, г. Матвеевское, ул. Ленина, д. 9/17

Сведения о зарегистрированных правах

Этап

Вид объекта недвижимости

Лист № 1 раздела 2

Всего листов раздела 2: 2

Всего разделов: 6

Всего листов выписки: 10

19.07.2023г.

Кадастровый номер:

61:54:0081001:40

1	Правообладатель (правообладатели):	1.1	Субботина Елена Петровна, 10.08.1964, гор. Ростов-на-Дону, Российская Федерация, СНИЛС 033-686-565 76 Паспорт гражданина Российской Федерации серия 60 09 №579515, выдан 27.10.2009, Межрайонным отделом УФМС России по Ростовской области в городе Миллерово 346130, обл. Ростовская, р-н. Миллеровский, г. Миллерово, ул. Максима Горького, д. 25, кв. 2
2	Сведения о возможности предоставления третьим лицам персональных данных физического лица: Вид, номер, дата и время государственной регистрации права:	1.1.1	Данные отсутствуют
3	Сведения об осуществлении государственной регистрации сделки, права без необходимого в силу закона согласия третьего лица, органа:	2.1	Собственность 61:54:0081001:40-61/209/2023-1 28.06.2023 13:28:31
4	Ограничение прав и обременение объекта недвижимости:	3.1	Данные отсутствуют
5	Договоры участия в долевом строительстве:	не зарегистрировано	
6	Заявления в судебном порядке права требования:	не зарегистрировано	
7	Сведения о возможности предоставления третьим лицам персональных данных физического лица	Данные отсутствуют	
8	Сведения о возращении в отношении зарегистрированного права:	Данные отсутствуют	
9	Сведения о наличии решения об изъятии объекта недвижимости для государственных и муниципальных нужд:	Данные отсутствуют	
10	Сведения о невозможности государственной регистрации без личного участия правообладателя или его законного представителя:	Данные отсутствуют	

<p>Главный специалист-эксперт</p> <p>Полное наименование должности</p>	<p>Документ по которому выдан: Управление Федеральной службы государственной регистрации, кадастра и картографии по Ростовской области</p> <p>Серийный номер электронного подлинника: 77341083395372020</p> <p>Важнейший документ: Единый государственный реестр недвижимости от 09.2024</p>	<p>Заряная С. В.</p> <p>инициалы, фамилия</p>
--	--	---

Здание

Лист № 2 раздела 2

Всего листов раздела 2: 2

Всего разделов: 6

Всего листов выписки: 10

19.07.2023г.

Катастровый номер: 61:54:0081001:40


11	Правопритязания и сведения о наличии поступивших, но не рассмотренных заявлений о проведении государственной регистрации права (перехода, прекращения права), ограничения права или обременения объекта недвижимости, ссылки в отношении объекта недвижимости.	отсутствуют
----	--	-------------

Главный специалист-эксперт	Документ по. [ ] и усл. ДОКУМЕНТ ПОДПИСАН Серийный номер сертификата электронной подписью [ ] Пронин ой подпьюсь	Заарная С. В.
Полное наименование должности	Комму. выдан: Управление Федеральной кадастровой службы государственной регистрации, кадастра и картографии по Ростовской области	инициала, фамилия

Можно ли это действие учредить: Учреждение: Администрация района «Медведевский» Центр территориальной регистрации в соответствии с учред. 346130, Ростовская обл. Миллеровский р-н, г. Миллерово, ул. Ленина, д. 9/12  
Дата окончания: 19.07.2022 12:21:28

Выписка из Единого государственного реестра недвижимости об объекте недвижимости  
 Описание местоположения объекта недвижимости

Здание	
Лист № 1 раздела 5	Вид объекта недвижимости
19.07.2023г.	Всего листов раздела 5: 1
Кадастровый номер:	Всего разделов: 6
	Всего листов выписки: 10
Схема расположения объекта недвижимости (части объекта недвижимости) на земельном участке(ах)	
61:54:0081001:40	



Масштаб 1:200	Условные обозначения:
Главный специалист-эксперт	Документ по делу № 09-2024
Полное наименование должности	Серийный номер сертификата электронной подписи: 734183395372020
	Выдан: Федеральная служба государственной регистрации, кадастра и картографии
	Действителен с 17.05.2022 по 10.08.2023
	Пронумерован по Ростовской области
	и картографии по Ростовской области
	Заявитель: Захаров С. В.
	Инициалы, фамилия

Муниципальное предприятие «Митра» Ростовской области  
 Состав: Директор Ольга Олеговна  
 Дата: 09.07.2023 19:07:20.23  
 Адрес: Ростовская обл. Митра, ул. Ленина, д. 9/17



Выписка из Единого государственного реестра недвижимости об объекте недвижимости  
 Описание местоположения объекта недвижимости

Лист № 1 раздела 5.1 Вид объекта недвижимости  
 19.07.2023. Всего листов раздела 5.1: 2 Всего разделов: 6 Всего листов выписки: 10  
 Кадастровый номер: 61:54:0081001:40

1. Сведения о координатах характерных точек контура объекта недвижимости

Система координат МСК61

Номер точки	Координаты, м		Радиус, м	Средняя квадратическая погрешность определения координат характерных точек контура, м	Глубина, м	Высота, м
	X	Y				
1	609922.25	2256160.51	4	5	Н1	Н2
2	609928.89	2256160.06	-	0.1	Данные отсутствуют	Данные отсутствуют
3	609929.12	2256163.41	-	0.1	Данные отсутствуют	Данные отсутствуют
4	609928.02	2256163.49	-	0.1	Данные отсутствуют	Данные отсутствуют
5	609924.74	2256163.73	-	0.1	Данные отсутствуют	Данные отсутствуют
6	609924.96	2256166.79	-	0.1	Данные отсутствуют	Данные отсутствуют
7	609913.68	2256167.6	-	0.1	Данные отсутствуют	Данные отсутствуют
8	609913.23	2256161.3	-	0.1	Данные отсутствуют	Данные отсутствуют
9	609922.26	2256160.66	-	0.1	Данные отсутствуют	Данные отсутствуют
1	609922.25	2256160.51	-	0.1	Данные отсутствуют	Данные отсутствуют

2. Сведения о предельных высоте и глубине конструктивных элементов объекта недвижимости

Предельная глубина конструктивных элементов объекта недвижимости, м

Предельная высота конструктивных элементов объекта недвижимости, м

Данные отсутствуют

Данные отсутствуют

Главный специалист-эксперт: Коммунальное предприятие «Управление Федеральной службы государственной регистрации, кадастра и картографии по Ростовской области»

Документ по делу №... ДОКУМЕНТ ПОДПИСАН Серийный номер сертификата электронной подписи: 734183395372020

Выдано: федеральная служба государственной регистрации, кадастра и картографии

Инициалы, фамилия: Заарная С. В.

Здание

Лист № 2 раздела 5.1

Всего листов раздела 5.1: 2

Всего разделов: 6

Всего листов выписки: 10

19.07.2023г.

Кадастровый номер: 61:54:0081001:40

3. Сведения о характеристиках точек пересечения контура объекта недвижимости с контуром (контурами) иных зданий, сооружений, объектов незавершенного строительства

Номера характеристических точек контура	Координаты, м		Средняя квадратическая погрешность определений координат характеристических точек контура, м	Глубина, высота, м		Кадастровые номера иных объектов недвижимости, с контурами которых пересекается контур данного объекта недвижимости
	X	Y		N1	N2	
1	данные отсутствуют	данные отсутствуют	данные отсутствуют	данные отсутствуют	данные отсутствуют	данные отсутствуют
2	данные отсутствуют	данные отсутствуют	данные отсутствуют	данные отсутствуют	данные отсутствуют	данные отсутствуют
3	данные отсутствуют	данные отсутствуют	данные отсутствуют	данные отсутствуют	данные отсутствуют	данные отсутствуют
4	данные отсутствуют	данные отсутствуют	данные отсутствуют	данные отсутствуют	данные отсутствуют	данные отсутствуют
5	данные отсутствуют	данные отсутствуют	данные отсутствуют	данные отсутствуют	данные отсутствуют	данные отсутствуют
6	данные отсутствуют	данные отсутствуют	данные отсутствуют	данные отсутствуют	данные отсутствуют	данные отсутствуют
7	данные отсутствуют	данные отсутствуют	данные отсутствуют	данные отсутствуют	данные отсутствуют	данные отсутствуют

Главный специалист-эксперт	Документ по делу № 19.07.2023/1721/28 Серийный номер серии «ЭЛЕКТРОННОЙ ПОДПИСЬ» 7341083395372020	Заявитель: Захария С. В.
Полное наименование должности	Кому выдан: Управление Федеральной службы государственной регистрации, кадастра и картографии по Ростовской области	Инициалы, фамилия

Муниципальное автономное учреждение «Управление Федеральной службы государственной регистрации, кадастра и картографии по Ростовской области»  
 Составляющая документа: Ростовская область, Аксайский район, с/пос. «Солнечный», д. 9/17  
 Дата составления: 19.07.2023 17:21:28

Выписка из Единого государственного реестра недвижимости об объекте недвижимости  
 Перечень помещений, машино-мест, расположенных в здании, сооружении

Здание		Вид объекта недвижимости	
Лист № 1 раздела 7	Всего листов раздела 7: 1	Всего разделов: 6	Всего листов выписки: 10
19.07.2023г.			
Кадастровый номер:		61:54:0081001:40	


N п/п	Кадастровый номер помещения, машино-места	Номер этажа (этажей)	Обозначение (номер) помещения, машино-места на поэтажном плане	Назначение помещения	Вид разрешенного использования	Площадь, м2
1	61:54:0081001:34	1	данные отсутствуют	Жилое квартира	жилое	39,8
2	61:54:0081001:42	1	1	Жилое квартира	жилое(жилое)	19,8

Главный специалист-эксперт	Документ предоставлен по запросу. Серийный номер сертификата: 19.07.2023 17:21:28. Пронин С. В. 734183395372020	Кому выдан: Управление Федеральной службы государственной регистрации, кадастра и картографии по Ростовской области	Подпись, фамилия
Полное наименование должности	РЕГИСТРАТОР, КАДАСТРА И КАРТОГРАФИИ	Выдано: ФЕДЕРАЛЬНАЯ СЛУЖБА ГОСУДАРСТВЕННОЙ РЕГИСТРАЦИИ, КАДАСТРА И КАРТОГРАФИИ	инициалы, фамилия

Составитель: Давыдов Олег Сергеевич  
 Адрес: Ростовская область, г. Миллерово, ул. Ленина, д. 9/17  
 Дата составления: 19.07.2023 17:21:28

Выписка из Единого государственного реестра недвижимости об объекте недвижимости  
 План расположения помещений, машино-места на этаже (планс этажа)

Здание		
Вид объекта недвижимости		
Лист № 1 раздела 8	Всего листов раздела 8: 2	Всего разделов: 6
19.07.2023:		Всего листов выписки: 10
Кадастровый номер: 61:54:0081001:40	Номер этажа (этажей): 1	



Масштаб 1

Главный специалист-эксперт	Документ по плану участка, документ подписан Серийный номер сертификата электронной подписи 7341083395372020	Пронумерованной поиндексно	Заряная С. В.
ПОЛНОЕ НАИМЕНОВАНИЕ ДОЛЖНОСТИ	Кому выдан: Управление Федеральное государственное казначейство Российской Федерации	чи, кадастра и картографии по Ростовской области	Инициалы, фамилия

Составил: Заряная Ольга Сергеевна  
 Мунципалитет автономное учреждение «Администрация района «Александровский» центр предоставления госуслуг» АДМИНИСТРАЦИЯ ГОСУДАРСТВЕННОГО КАЗНАЧЕЙСТВА РОССИЙСКОЙ ФЕДЕРАЦИИ  
 Дата составления: 19.07.2023 17:21:28  
 Адрес: Ростовская обл. Митяевский р-н, с. Митяево, ул. Ленина, д. 9/17



РОССИЙСКАЯ ФЕДЕРАЦИЯ  
РОСТОВСКАЯ ОБЛАСТЬ  
МУНИЦИПАЛЬНОЕ ОБРАЗОВАНИЕ «МИЛЛЕРОВСКОЕ ГОРОДСКОЕ  
ПОСЕЛЕНИЕ»



АДМИНИСТРАЦИЯ МИЛЛЕРОВСКОГО ГОРОДСКОГО  
ПОСЕЛЕНИЯ

ПОСТАНОВЛЕНИЕ

от 11.08.2023

№ 811

г. Миллерово

О предварительном согласовании  
предоставления Субботиной Елене  
Петровне земельного участка

Руководствуясь статьей 39.15 Земельного кодекса Российской Федерации, Правилами землепользования и застройки Миллеровского городского поселения (с изменениями в редакции, утвержденной решением Собрания депутатов Миллеровского городского поселения от 27.07.2022 г. № 80), рассмотрев заявление Субботиной Елены Петровны от 26.07.2023 № 83.19-ЗУ-445, Администрация Миллеровского городского поселения

ПОСТАНОВЛЯЕТ:

1. Предварительно согласовать предоставление Субботиной Елене Петровне, гражданство: Российская Федерация, паспорт: 60 09 579515, выдан Межрайонным отделом УФМС России по Ростовской области в городе Миллерово 27.10.2009, место жительства: Ростовская область, Миллеровский район, г. Миллерово, ул. Максима Горького, дом № 25, кв. 2, земельного участка площадью 334 кв.м., адрес (описание местоположения): Российская Федерация, Ростовская область, Миллеровский район, г. Миллерово, в границах кадастрового квартала 61:54:0081001.

2. Утвердить схему расположения земельного участка или земельных участков на кадастровом плане территории согласно приложению.

3. Установить земельному участку:

3.1. Территориальную зону – зона застройки малоэтажными жилыми домами (Ж-2).

3.2. Категорию земель - земли населенных пунктов.

4. В качестве условия предоставления земельного участка Субботиной Елене Петровне:

- провести работы по образованию земельного участка в соответствии со схемой расположения земельного участка или земельных участков на кадастровом плане территории;

- обеспечить получение разрешения на условно разрешенный вид использования земельного участка.

5. Предоставить Субботиной Елене Петровне, кадастровому инженеру право обращаться без доверенности с заявлением об осуществлении государственного кадастрового учета земельного участка.

6. Предоставить Субботиной Елене Петровне право обращаться без доверенности с заявлением о получении разрешения на условно разрешенный вид использования земельного участка.

7. Настоящее постановление является основанием для предоставления земельного участка в порядке, установленном статьей 39.17 Земельного кодекса РФ.

8. Срок действия данного постановления составляет два года.

9. Контроль за исполнением настоящего постановления возложить на начальника отдела жилищно-имущественных и земельных отношений Администрации Миллеровского городского поселения.

И.о. главы Администрации  
Миллеровского городского поселения



А.А. Локтев

**Утверждена**  
**Постановлением Администрации**  
(наименование документа об утверждении, включая  
**Миллеровского городского поселения**  
наименования органов государственной власти или

органов местного самоуправления, принявших

решение об утверждении схемы или подписавших соглашение о перераспределении  
земельных участков)

от 11.08.2023 № 5/1

**Схема расположения земельного участка или земельных участков на  
кадастровом плане территории**

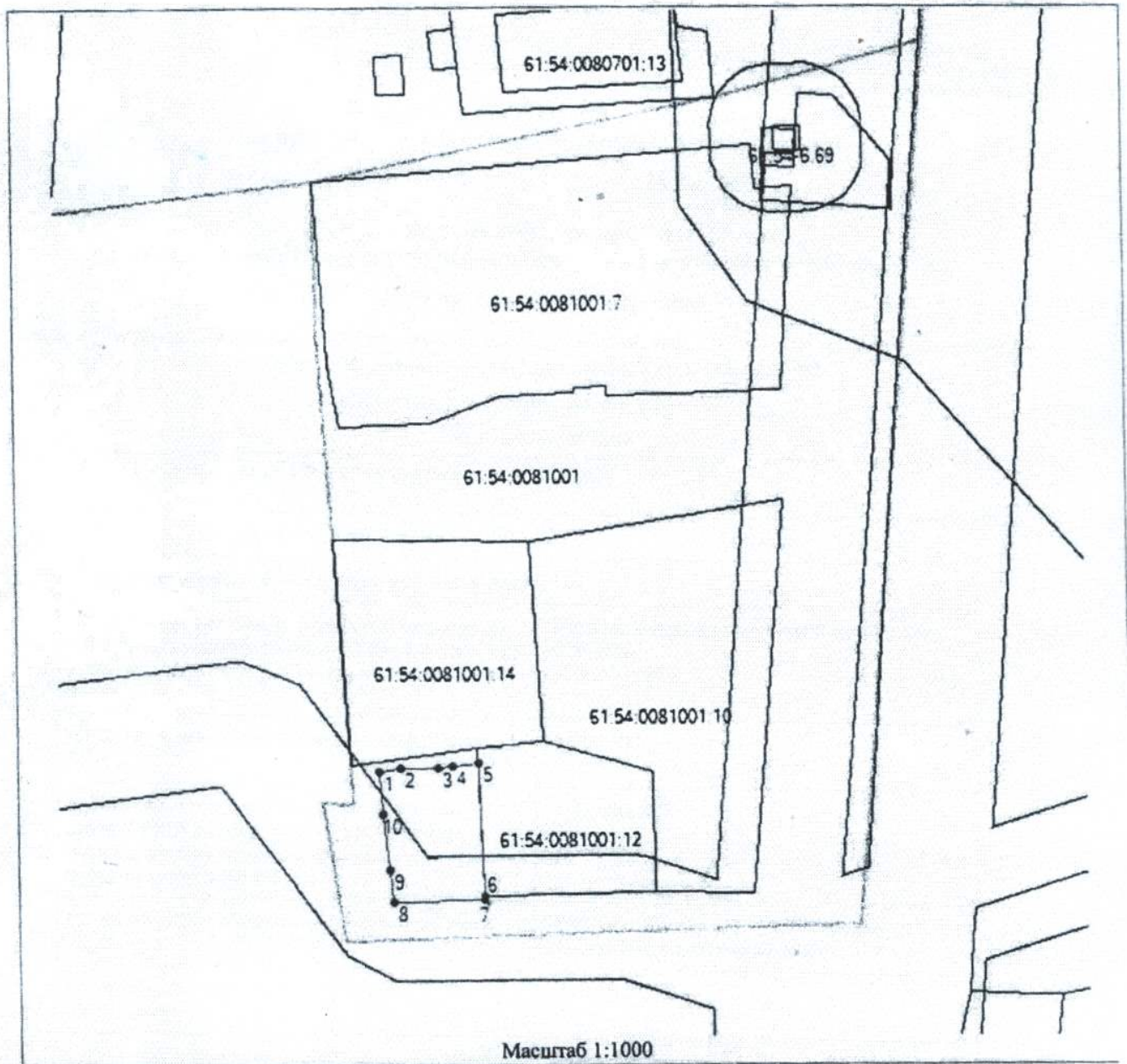
Условный номер земельного участка \_\_\_\_\_  
(указывается в случае, если предусматривается образование двух и более земельных участков)

Площадь земельного участка 334 м<sup>2</sup>

(указывается проектная площадь образуемого земельного участка, вычисленная с использованием технологических и программных средств, в том числе размещенных на официальном сайте федерального органа исполнительной власти, уполномоченного Правительством Российской Федерации на осуществление государственного кадастрового учета, государственной регистрации прав, ведение Единого государственного реестра недвижимости и предоставление сведений, содержащихся в Едином государственном реестре недвижимости, в информационно-телекоммуникационной сети "Интернет" (далее - официальный сайт), с округлением до 1 квадратного метра. Указанное значение площади земельного участка может быть уточнено при проведении кадастровых работ не более чем на десять процентов)

Обозначение характерных точек границ	Координаты, м (указываются в случае подготовки схемы расположения земельного участка с использованием технологических и программных средств, в том числе размещенных на официальном сайте. Значения координат, полученные с использованием указанных технологических и программных средств, указываются с округлением до 0,01 метра)	
	X	Y
	2	3
1	609929.08	2256159.82
2	609929.58	2256163.25
3	609929.62	2256169.24
4	609929.92	2256171.59
5	609930.41	2256175.86
6	609908.99	2256176.68
7	609908.53	2256176.70
8	609908.10	2256161.79
9	609913.06	2256161.27
10	609922.19	2256160.30
1	609929.08	2256159.82





Масштаб 1:1000

**Условные обозначения**

- образованная часть границы
- 1 обозначение характерной точки границы



Форма  
утверждена Приказом  
Федеральной службы по экологическому,  
технологическому и атомному надзору  
от 04.03.2019 г. № 86

**ВЫПИСКА**  
**из реестра членов саморегулируемой организации**

18.06.2019  
(дата)

18-06-19-989  
(номер)

**Саморегулируемая организация Ассоциация  
«Объединение проектировщиков Южного и Северо-Кавказского округов»**

**СРО АС «ЮгСевКавПроект»**

Саморегулируемая организация, основанная на членстве лиц, осуществляющих подготовку проектной документации  
344000 г. Ростов-на-Дону, ул. Красноармейская, д. 145, офис 302

<http://designers-sroufo.ru/> sro\_ufo\_pr@aaanet.ru

**СРО-П-033-30092009**

выдана Обществу с ограниченной ответственностью "КОРУС"

Наименование	Сведения
<b>1. Сведения о члене саморегулируемой организации:</b>	
1.1. Полное и (в случае, если имеется) сокращенное наименование юридического лица или фамилия, имя, (в случае, если имеется) отчество индивидуального предпринимателя	Общество с ограниченной ответственностью «КОРУС» ООО «КОРУС»
1.2. Идентификационный номер налогоплательщика (ИНН)	6147040719
1.3. Основной государственный регистрационный номер (ОГРН) или основной государственный регистрационный номер индивидуального предпринимателя (ОГРНИП)	1196196021427
1.4. Адрес места нахождения юридического лица	347810, Ростовская область, г. Каменск-Шахтинский, ул. Пушкина, д. 65
1.5. Место фактического осуществления деятельности	
<b>2. Сведения о членстве индивидуального предпринимателя или юридического лица в саморегулируемой организации:</b>	
2.1. Регистрационный номер члена в реестре членов саморегулируемой организации	989
2.2. Дата регистрации юридического лица или индивидуального предпринимателя в реестре членов саморегулируемой организации	10.06.2019
2.3. Дата и номер решения о приеме в члены саморегулируемой организации	№ 11/19 от 06.06.2019
2.4. Дата вступления в силу решения о приеме в члены саморегулируемой организации	10.06.2019
2.5. Дата прекращения членства в саморегулируемой организации	
2.6. Основания прекращения членства в саморегулируемой организации	

**3. Сведения о наличии у члена саморегулируемой организации права выполнения работ:**

3.1. Дата, с которой член саморегулируемой организации имеет право осуществлять подготовку проектной документации объектов капитального строительства по договору подряда на подготовку проектной документации:

в отношении объектов капитального строительства (кроме особо опасных, технически сложных и уникальных объектов, объектов использования атомной энергии)	в отношении особо опасных, технически сложных и уникальных объектов капитального строительства (кроме объектов использования атомной энергии)	в отношении объектов использования атомной энергии
10.06.2019	Не имеет права	Не имеет права

3.2. Сведения об уровне ответственности члена саморегулируемой организации по обязательствам по договору подряда на подготовку проектной документации, и стоимости работ по одному договору, в соответствии с которым указанным членом внесен взнос в компенсационный фонд возмещения вреда:

а) первый	V	Не превышает двадцать пять миллионов рублей
б) второй	Нет	Не превышает пятьдесят миллионов рублей
в) третий	Нет	Не превышает триста миллионов рублей
г) четвертый	Нет	Составляет триста миллионов рублей и более

3.3. Сведения об уровне ответственности члена саморегулируемой организации по обязательствам по договору подряда на подготовку проектной документации, заключенным с использованием конкурентных способов заключения договоров, и предельному размеру обязательств по таким договорам, в соответствии с которым указанным членом внесен взнос в компенсационный фонд обеспечения договорных обязательств:

а) первый	Нет	Не превышает двадцать пять миллионов рублей
б) второй	Нет	Не превышает пятьдесят миллионов рублей
в) третий	Нет	Не превышает триста миллионов рублей
г) четвертый	Нет	Составляет триста миллионов рублей и более

**4. Сведения о приостановлении права осуществлять подготовку проектной документации объектов капитального строительства:**

4.1. Дата, с которой приостановлено право выполнения работ	
4.2. Срок, на который приостановлено право выполнения работ	

Генеральный директор

Г. Г. Сеферов





Форма  
утверждена Приказом  
Федеральной службы по экологическому,  
технологическому и атомному надзору  
от 04.03.2019 г. № 86

**ВЫПИСКА**  
из реестра членов саморегулируемой организации

07.10.2021

(дата)

07-10-21-709

(номер)

**Саморегулируемая организация Ассоциация  
«Объединение изыскателей Южного и Северо-Кавказского округов»**

**СРО АС «ЮгСевКавИзыскания»**

Саморегулируемая организация, основанная на членстве лиц, выполняющих инженерные изыскания

344000 г. Ростов-на-Дону, ул. Красноармейская, д. 145, офис 303

<https://prospectors-sroufo.ru> [sro\\_ufo\\_ii@aaanet.ru](mailto:sro_ufo_ii@aaanet.ru)

**СРО-И-020-11012010**

выдана Общество с ограниченной ответственностью "Корус"

Наименование	Сведения
<b>1. Сведения о члене саморегулируемой организации:</b>	
1.1. Полное и (в случае, если имеется) сокращенное наименование юридического лица или фамилия, имя, (в случае, если имеется) отчество индивидуального предпринимателя	Общество с ограниченной ответственностью "Корус" ООО "Корус"
1.2. Идентификационный номер налогоплательщика (ИНН)	6147040719
1.3. Основной государственный регистрационный номер (ОГРН) или основной государственный регистрационный номер индивидуального предпринимателя (ОГРНИП)	1196196021427
1.4. Адрес места нахождения юридического лица	347810, Ростовская область, г. Каменск-Шахтинский, ул. Пушкина, д. 65
1.5. Место фактического осуществления деятельности	
<b>2. Сведения о членстве индивидуального предпринимателя или юридического лица в саморегулируемой организации:</b>	
2.1. Регистрационный номер члена в реестре членов саморегулируемой организации	709
2.2. Дата регистрации юридического лица или индивидуального предпринимателя в реестре членов саморегулируемой организации	28.09.2021
2.3. Дата и номер решения о приеме в члены саморегулируемой организации	№18/21 от 28.09.2021
2.4. Дата вступления в силу решения о приеме в члены саморегулируемой организации	28.09.2021
2.5. Дата прекращения членства в саморегулируемой организации	
2.6. Основания прекращения членства в саморегулируемой организации	

**3. Сведения о наличии у члена саморегулируемой организации права выполнения работ:**

3.1. Дата, с которой член саморегулируемой организации имеет право выполнять инженерные изыскания объектов капитального строительства по договору подряда на выполнение инженерных изысканий:

в отношении объектов капитального строительства (кроме особо опасных, технически сложных и уникальных объектов, объектов использования атомной энергии)	в отношении особо опасных, технически сложных и уникальных объектов капитального строительства (кроме объектов использования атомной энергии)	в отношении объектов использования атомной энергии
28.09.2021	Не имеет права	Не имеет права

3.2. Сведения об уровне ответственности члена саморегулируемой организации по обязательствам по договору подряда на выполнение инженерных изысканий, и стоимости работ по одному договору, в соответствии с которым указанным членом внесен взнос в компенсационный фонд возмещения вреда:

а) первый	<b>V</b>	<b>Не превышает двадцать пять миллионов рублей</b>
б) второй	Нет	Не превышает пятьдесят миллионов рублей
в) третий	Нет	Не превышает триста миллионов рублей
г) четвертый	Нет	Составляет триста миллионов рублей и более

3.3. Сведения об уровне ответственности члена саморегулируемой организации по обязательствам по договору подряда на выполнение инженерных изысканий, заключенным с использованием конкурентных способов заключения договоров, и предельному размеру обязательств по таким договорам, в соответствии с которым указанным членом внесен взнос в компенсационный фонд обеспечения договорных обязательств:

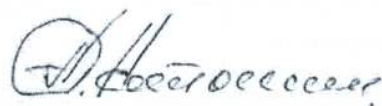
а) первый	Нет	Не превышает двадцать пять миллионов рублей
б) второй	Нет	Не превышает пятьдесят миллионов рублей
в) третий	Нет	Не превышает триста миллионов рублей
г) четвертый	Нет	Составляет триста миллионов рублей и более

**4. Сведения о приостановлении права выполнять инженерные изыскания объектов капитального строительства:**

4.1. Дата, с которой приостановлено право выполнения работ

4.2. Срок, на который приостановлено право выполнения работ

Генеральный директор



О.Н. Котанчян



**ВЫПИСКА**

из Единого государственного реестра юридических лиц

01.09.2023

дата формирования выписки № ЮЭ9965-23-121505621

Настоящая выписка содержит сведения о юридическом лице

**ОБЩЕСТВО С ОГРАНИЧЕННОЙ ОТВЕТСТВЕННОСТЬЮ "КОРУС"**

полное наименование юридического лица

**ОГРН 1196196021427**

включенные в Единый государственный реестр юридических лиц по состоянию на

«01» сентября 20 23 г.

число месяц прописьло год

№ п/п	Наименование показателя	Значение показателя
1	2	3
1	<b>Наименование</b> Полное наименование на русском языке	<b>ОБЩЕСТВО С ОГРАНИЧЕННОЙ ОТВЕТСТВЕННОСТЬЮ "КОРУС"</b>
2	ГРН и дата внесения в ЕГРЮЛ записи, содержащей указанные сведения	1196196021427 24.05.2019
3	Сокращенное наименование на русском языке	ООО "КОРУС"
4	ГРН и дата внесения в ЕГРЮЛ записи, содержащей указанные сведения	1196196021427 24.05.2019
5	<b>Место нахождения и адрес юридического лица</b>	
6	Место нахождения юридического лица	РОСТОВСКАЯ ОБЛАСТЬ, Г. КАМЕНСК-ШАХТИНСКИЙ
7	ГРН и дата внесения в ЕГРЮЛ записи, содержащей указанные сведения	1196196021427 24.05.2019
7	Адрес юридического лица	347810, РОСТОВСКАЯ ОБЛАСТЬ, Г. КАМЕНСК-ШАХТИНСКИЙ, УЛ. ПУШКИНА, Д. 65
8	ГРН и дата внесения в ЕГРЮЛ записи, содержащей указанные сведения	1196196021427 24.05.2019
<b>Сведения о регистрации</b>		
9	Способ образования	Создание юридического лица
10	ОГРН	1196196021427
11	Дата регистрации	24.05.2019

Выписка по ЕГРЮЛ  
01.09.2023 10:31

ОГРН 1196196021427

Страница 1 из 8

12	ГРН и дата внесения в ЕГРЮЛ записи, содержащей указанные сведения	1196196021427 24.05.2019
<b>Сведения о регистрирующем органе по месту нахождения юридического лица</b>		
13	Наименование регистрирующего органа	Межрайонная инспекция Федеральной налоговой службы № 26 по Ростовской области
14	Адрес регистрирующего органа	344019, Ростов-на-Дону г., Масникова ул, д. 52/3 <sup>2-3</sup>
15	ГРН и дата внесения в ЕГРЮЛ записи, содержащей указанные сведения	1196196021427 24.05.2019
<b>Сведения о лице, имеющем право без доверенности действовать от имени юридического лица</b>		
16	ГРН и дата внесения в ЕГРЮЛ сведений о данном лице	1196196021427 24.05.2019
17	Фамилия Имя Отчество	НУРМАХОМЕДОВА ГАЛИНА ФЕДОРОВНА
18	ИНН	614703175999
19	ГРН и дата внесения в ЕГРЮЛ записи, содержащей указанные сведения	1196196021427 24.05.2019
20	Должность	ДИРЕКТОР
21	ГРН и дата внесения в ЕГРЮЛ записи, содержащей указанные сведения	1196196021427 24.05.2019
22	Пол	женский
23	ГРН и дата внесения в ЕГРЮЛ записи, содержащей указанные сведения	1196196021427 24.05.2019
24	Гражданство	Гражданин Российской Федерации
<b>Сведения об уставном капитале / складочном капитале / уставном фонде / паевом фонде</b>		
25	Вид	УСТАВНЫЙ КАПИТАЛ
26	Размер (в рублях)	10000
27	ГРН и дата внесения в ЕГРЮЛ записи, содержащей указанные сведения	1196196021427 24.05.2019
<b>Сведения об участниках / учредителях юридического лица</b>		
28	ГРН и дата внесения в ЕГРЮЛ сведений о данном лице	1196196021427 24.05.2019
29	Фамилия Имя Отчество	НУРМАХОМЕДОВА ГАЛИНА ФЕДОРОВНА
30	ИНН	614703175999
31	ГРН и дата внесения в ЕГРЮЛ записи, содержащей указанные сведения	1196196021427 24.05.2019

Выписка по ЕГРЮЛ  
01.09.2023 10:31

ОГРН 1196196021427

Страница 2 из 8

32	Пол	женский
33	ГРН и дата внесения в ЕГРЮЛ записи, содержащей указанные сведения	1196196021427 24.05.2019
34	Гражданство	гражданин Российской Федерации
35	Номинальная стоимость доли (в рублях)	10000
36	Размер доли (в процентах)	100
37	ГРН и дата внесения в ЕГРЮЛ записи, содержащей указанные сведения	1196196021427 24.05.2019
<b>Сведения об учете в налоговом органе</b>		
38	ИНН юридического лица	6147040719
39	КПП юридического лица	614701001
40	Дата постановки на учет в налоговом органе	24.05.2019
41	Сведения о налоговом органе, в котором юридическое лицо состоит (для юридических лиц, прекративших деятельность - состояло) на учете	Межрайонная инспекция Федеральной налоговой службы № 21 по Ростовской области
42	ГРН и дата внесения в ЕГРЮЛ записи, содержащей указанные сведения	2196196462890 24.05.2019
<b>Сведения о регистрации в качестве страхователя по обязательному пенсионному страхованию</b>		
43	Регистрационный номер	071046013568
44	Дата регистрации в качестве страхователя	28.05.2019
45	Наименование территориального органа Пенсионного фонда Российской Федерации	Управление Пенсионного фонда РФ в г.Камennom-Шахтинский Ростовской области
46	ГРН и дата внесения в ЕГРЮЛ записи, содержащей указанные сведения	2196196475924 29.05.2019
<b>Сведения о регистрации в качестве страхователя по обязательному социальному страхованию</b>		
47	Регистрационный номер	612000952661201
48	Дата регистрации в качестве страхователя	29.05.2019
49	Наименование исполнительного органа Фонда социального страхования Российской Федерации	Филиал №20 Государственного учреждения - Ростовского регионального отделения Фонда социального страхования Российской Федерации
50	ГРН и дата внесения в ЕГРЮЛ записи, содержащей указанные сведения	2196196480874 30.05.2019
<b>Сведения о видах экономической деятельности по Общероссийскому классификатору видов экономической деятельности</b>		
<i>Сессии об основном виде деятельности (ОКВЭД ОК 029-2014 (КДЕС Ред. 2))</i>		
51	Код и наименование вида деятельности	71.11 Деятельность в области архитектуры

52	ГРН и дата внесения в ЕГРЮЛ записи, содержащей указанные сведения	1196196021427 24.05.2019
<b>Сведения о дополнительных видах деятельности</b>		
<i>(ОКВЭД ОК 029-2014 (КДЕС Ред. 2))</i>		
<b>1</b>		
53	Код и наименование вида деятельности	41.10 Разработка строительных проектов
54	ГРН и дата внесения в ЕГРЮЛ записи, содержащей указанные сведения	1196196021427 24.05.2019
<b>2</b>		
55	Код и наименование вида деятельности	41.20 Строительство жилых и нежилых зданий
56	ГРН и дата внесения в ЕГРЮЛ записи, содержащей указанные сведения	1196196021427 24.05.2019
<b>3</b>		
57	Код и наименование вида деятельности	43.22 Производство санитарно-технических работ, монтаж отопительных систем и систем кондиционирования воздуха
58	ГРН и дата внесения в ЕГРЮЛ записи, содержащей указанные сведения	1196196021427 24.05.2019
<b>4</b>		
59	Код и наименование вида деятельности	43.29 Производство прочих строительных-монтажных работ
60	ГРН и дата внесения в ЕГРЮЛ записи, содержащей указанные сведения	1196196021427 24.05.2019
<b>5</b>		
61	Код и наименование вида деятельности	43.31 Производство штукатурных работ
62	ГРН и дата внесения в ЕГРЮЛ записи, содержащей указанные сведения	1196196021427 24.05.2019
<b>6</b>		
63	Код и наименование вида деятельности	43.32 Работы столярные и плотничные
64	ГРН и дата внесения в ЕГРЮЛ записи, содержащей указанные сведения	1196196021427 24.05.2019
<b>7</b>		
65	Код и наименование вида деятельности	43.33 Работы по устройству покрытий полов и облицовке стен
66	ГРН и дата внесения в ЕГРЮЛ записи, содержащей указанные сведения	1196196021427 24.05.2019
<b>8</b>		
67	Код и наименование вида деятельности	43.34 Производство малярных и столярных работ

68	ГРН и дата внесения в ЕГРЮЛ записи, содержащей указанные сведения	1196196021427 24.05.2019
<b>9</b>		
69	Код и наименование вида деятельности	43.39 Производство прочих отделочных и завершающих работ
70	ГРН и дата внесения в ЕГРЮЛ записи, содержащей указанные сведения	1196196021427 24.05.2019
<b>10</b>		
71	Код и наименование вида деятельности	43.91 Производство кровельных работ
72	ГРН и дата внесения в ЕГРЮЛ записи, содержащей указанные сведения	1196196021427 24.05.2019
<b>11</b>		
73	Код и наименование вида деятельности	43.99 Работа строительные специализированные прочие, не включенные в другие группировки
74	ГРН и дата внесения в ЕГРЮЛ записи, содержащей указанные сведения	1196196021427 24.05.2019
<b>12</b>		
75	Код и наименование вида деятельности	71.11.1 Деятельность в области архитектуры, связанная с созданием архитектурного объекта
76	ГРН и дата внесения в ЕГРЮЛ записи, содержащей указанные сведения	1196196021427 24.05.2019
<b>13</b>		
77	Код и наименование вида деятельности	71.11.2 Деятельность по территориальному планированию и планировке территории
78	ГРН и дата внесения в ЕГРЮЛ записи, содержащей указанные сведения	1196196021427 24.05.2019
<b>14</b>		
79	Код и наименование вида деятельности	71.11.3 Деятельность в области ландшафтной архитектуры и консультативные услуги в области архитектуры
80	ГРН и дата внесения в ЕГРЮЛ записи, содержащей указанные сведения	1196196021427 24.05.2019
<b>15</b>		
81	Код и наименование вида деятельности	71.12 Деятельность в области инженерных изысканий, инженерно-технического проектирования, управления проектами строительства, выполнения строительного контроля и авторского надзора, предоставление технических консультаций в этих областях

82	ГРН и дата внесения в ЕГРЮЛ записи, содержащей указанные сведения	2216100710880 10.09.2021
<b>16</b>		
83	Код и наименование вида деятельности	71.12.1 Деятельность, связанная с инженерно-техническим проектированием, управлением проектами строительства, выполнением строительного контроля и авторского надзора
84	ГРН и дата внесения в ЕГРЮЛ записи, содержащей указанные сведения	1196196021427 24.05.2019
<b>17</b>		
85	Код и наименование вида деятельности	71.12.3 Работа геолого-разведочные, геофизические и геохимические изучения недр и воспроизводства минерально-сырьевой базы
86	ГРН и дата внесения в ЕГРЮЛ записи, содержащей указанные сведения	2216100710880 10.09.2021
<b>18</b>		
87	Код и наименование вида деятельности	71.12.4 Создание геодезической, нивелирной, правитрической сетей
88	ГРН и дата внесения в ЕГРЮЛ записи, содержащей указанные сведения	2216100710880 10.09.2021
<b>19</b>		
89	Код и наименование вида деятельности	71.20.2 Судебно-экспертная деятельность
90	ГРН и дата внесения в ЕГРЮЛ записи, содержащей указанные сведения	2206100186928 12.03.2020
<b>1</b>		
91	ГРН и дата внесения записи в ЕГРЮЛ	1196196021427 24.05.2019
92	Причина внесения записи в ЕГРЮЛ	Создание юридического лица
93	Наименование регистрирующего органа, которым запись внесена в ЕГРЮЛ	Межрайонная инспекция Федеральной налоговой службы № 26 по Ростовской области
<b>Сведения о документах, представленных при внесении записи в ЕГРЮЛ</b>		
94	Сведения о документах, представленных при внесении записи в ЕГРЮЛ	
95	Наименование документа	Р11001 ЗАЯВЛЕНИЕ О СОЗДАНИИ ЮЛ
96	Дата документа	21.05.2019
97	Наименование документа	РЕШЕНИЕ
98	Номер документа	1
99	Дата документа	17.05.2019
100	Наименование документа	УСТАВ
100	Дата документа	17.05.2019



101	Наименование документа	КОПИЯ ПАСПОРТА
102	Наименование документа	РЕШЕНИЕ ОБ ОТКАЗЕ
103	Номер документа	16411А
104	Дата документа	15.05.2019
105	Наименование документа	РАСПИСКА О ПОЛУЧЕНИИ ДОКУМЕНТОВ
106	Номер документа	308626
107	Дата документа	17.05.2019
108	Наименование документа	ОПИСЬ ДОКУМЕНТОВ
109	Номер документа	308626
110	Дата документа	17.05.2019
111	ГРН и дата внесения записи в ЕГРЮЛ	2196196462890 24.05.2019
112	Причина внесения записи в ЕГРЮЛ	Представление сведений об учете юридического лица в налоговом органе
113	Наименование регистрирующего органа, которым запись внесена в ЕГРЮЛ	Межрайонная инспекция Федеральной налоговой службы № 26 по Ростовской области
114	ГРН и дата внесения записи в ЕГРЮЛ	2196196475924 29.05.2019
115	Причина внесения записи в ЕГРЮЛ	Представление сведений о регистрации юридического лица в качестве страхователя в территориальном органе Пенсионного фонда Российской Федерации
116	Наименование регистрирующего органа, которым запись внесена в ЕГРЮЛ	Межрайонная инспекция Федеральной налоговой службы № 26 по Ростовской области
117	ГРН и дата внесения записи в ЕГРЮЛ	2196196480874 30.05.2019
118	Причина внесения записи в ЕГРЮЛ	Представление сведений о регистрации юридического лица в качестве страхователя в исполнительном органе Фонда социального страхования Российской Федерации
119	Наименование регистрирующего органа, которым запись внесена в ЕГРЮЛ	Межрайонная инспекция Федеральной налоговой службы № 26 по Ростовской области
120	ГРН и дата внесения записи в ЕГРЮЛ	2206100186928 12.03.2020
121	Причина внесения записи в ЕГРЮЛ	Изменение сведений о юридическом лице, содержащихся в Едином государственном реестре юридических лиц

122	Наименование регистрирующего органа, которым запись внесена в ЕГРЮЛ	Межрайонная инспекция Федеральной налоговой службы № 26 по Ростовской области
123	Сведения о документах, представленных при внесении записи в ЕГРЮЛ	ЗАЯВЛЕНИЕ ПО ФОРМЕ Р14001
124	Наименование документа	ИНОЙ ДОКУМ. В СООТВ.С ЗАКОНОДАТЕЛЬСТВОМ РФ
125	Наименование документа	РЕШЕНИЕ ОБЩЕГО СОБРАНИЯ
126	Наименование документа	ИНОЙ ДОКУМ. В СООТВ.С ЗАКОНОДАТЕЛЬСТВОМ РФ
127	ГРН и дата внесения записи в ЕГРЮЛ	2216100710880 10.09.2021
128	Причина внесения записи в ЕГРЮЛ	Изменение сведений о юридическом лице, содержащихся в Едином государственном реестре юридических лиц
129	Наименование регистрирующего органа, которым запись внесена в ЕГРЮЛ	Межрайонная инспекция Федеральной налоговой службы № 26 по Ростовской области
130	Сведения о документах, представленных при внесении записи в ЕГРЮЛ	Р13014 Заявление об изменении учр. документа и/или иных сведений о ЮЛ

Выписка сформирована с использованием сервиса «Предоставление сведений из ЕГРЮЛ/ЕГРИП», размещенного на официальном сайте ФНС России в сети Интернет по адресу: <https://egrul.nalog.ru>

