

Утверждена

(наименование документа об утверждении, включая

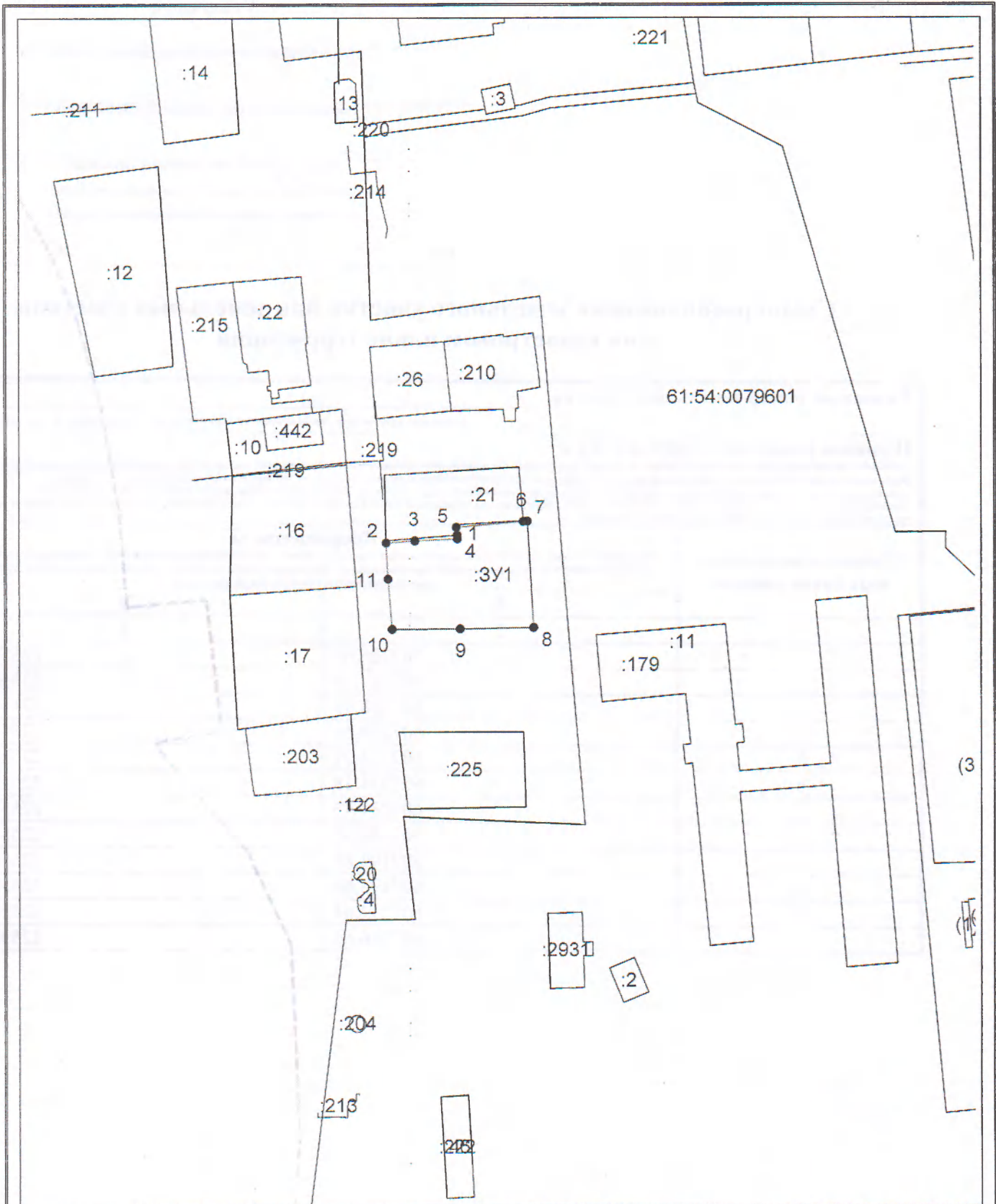
наименования органов государственной власти или

органов местного самоуправления, принявших
решение об утверждении схемы или подписавших
соглашение о перераспределении земельных участков)

от _____ № _____





Схема расположения земельного участка или земельных участков на кадастровом плане территории

| | | |
|--|--|------------|
| Условный номер земельного участка — _____ | | |
| (указывается в случае, если предусматривается образование двух и более земельных участков) | | |
| Площадь земельного участка 1782 м² <small>(указывается проектная площадь образуемого земельного участка, вычисленная с использованием технологических и программных средств, в том числе размещенных на официальном сайте федерального органа исполнительной власти, уполномоченного Правительством Российской Федерации на осуществление государственного кадастрового учета, государственной регистрации прав, ведение Единого государственного реестра недвижимости и предоставление сведений, содержащихся в Едином государственном реестре недвижимости, в информационно-телекоммуникационной сети "Интернет" (далее - официальный сайт), с округлением до 1 квадратного метра. Указанное значение площади земельного участка может быть уточнено при проведении кадастровых работ не более чем на десять процентов)</small> | | |
| Обозначение характерных точек границ | Координаты, м | |
| | (указываются в случае подготовки схемы расположения земельного участка с использованием технологических и программных средств, в том числе размещенных на официальном сайте. Значения координат, полученные с использованием указанных технологических и программных средств, указываются с округлением до 0,01 метра) | |
| | X | Y |
| 1 | 2 | 3 |
| 2 | 607226,62 | 2255844,88 |
| 3 | 607227,34 | 2255855,36 |
| 4 | 607228,05 | 2255870,82 |
| 1 | 607229,44 | 2255870,77 |
| 5 | 607232,27 | 2255870,44 |
| 6 | 607234,38 | 2255894,71 |
| 7 | 607234,47 | 2255896,20 |
| 8 | 607196,32 | 2255898,40 |
| 9 | 607195,83 | 2255871,85 |
| 10 | 607195,64 | 2255847,13 |
| 11 | 607213,64 | 2255845,59 |
| 2 | 607226,62 | 2255844,88 |



Система координат: МСК-61
 Масштаб 1:1961

Условные обозначения:

-  — граница образуемого земельного участка,
-  — граница учтенного земельного участка,
-  — граница кадастрового квартала,
-  — характерная точка границы земельного участка.